



## UZGODNIENIE Nr 49403/TODDROU/P/2015 z dnia 28-07-2015r

**Dotyczy:** Projektu przebudowy dróg powiatowych w msc. Rączki, powiat Nidzica, w obszarze odcinków A, B, C, D, zaznaczonych na projekcie.

### Przedłożony projekt uzgadnia się na następujących warunkach:

1. Istniejącą sieć telekomunikacyjną podziemną / napowietrzną, będącą własnością Orange Polska, Technicznej Obsługi Klienta, zaznaczono na mapie sytuacyjno – wysokościowej symbolem – T.
2. Odkryte w trakcie prowadzenia prac, podziemne elementy infrastruktury telekomunikacyjnej Orange Polska niezinventaryzowane geodezyjnie, należy zabezpieczyć i niezwłocznie powiadomić Orange Polska, w celu określenia sposobu usunięcia kolizji.  
Kontakt:  
w godzinach 8<sup>00</sup> – 16<sup>00</sup> od poniedziałku do piątku w dni robocze – Pan Kazimierz Dembowski, tel. 023 697 50 04; fax 023 697 50 56, w pozostałym czasie - Dysponent Uszkodzeniowy, tel. 0 89 525 30 30;


3. Wykonawca z 7-dniowym wyprzedzeniem, musi pisemnie powiadomić:

Orange Polska,  
Dostarczanie i Serwis Usług,  
Dział Ewidencji i Zarządzania Danymi o Infrastrukturze 6-Olsztyn,  
10-004 Olsztyn, ul. Pieniężnego 21a, fax 89 525 22 86,  
o zamiarze rozpoczęcia prac, podając jednocześnie numer powyższego Uzgodnienia.

4. Podczas prowadzenia prac:
  - ustala się 2-metrową strefę ochronną z każdej strony naszych urządzeń. W strefie ochronnej prace należy prowadzić ręcznie. Szczegółowy przebieg i usytuowanie urządzeń w terenie należy ustalić na podstawie przekopów kontrolnych, potwierdzonych wpisem do Dziennika Budowy
  - w razie odkrycia urządzeń telekomunikacyjnych należy je zabezpieczyć przed uszkodzeniem i osiadaniami ziemi. Skrzyżowania i zbliżenia należy wykonać zgodnie z wymaganiami Rozporządzenia Ministra Infrastruktury z 26.10.2005, a przed zasypaniem urządzeń, w celu stwierdzenia poprawności wykonania prac i braku uszkodzeń na urządzeniach Orange Polska, należy skontaktować się z pracownikiem Orange Polska wymienionym w punkcie 2.
  - przed rozpoczęciem prac ziemnych, ustalić głębokość ułożenia podziemnej infrastruktury Orange Polska metodą przekopu próbnego. W szczególnych przypadkach prace ziemne prowadzić pod nadzorem pracownika Orange Polska,
  - przy niwelacji terenu doprowadzić do zachowania normatywnej głębokości dla infrastruktury Orange Polska,
  - dokonać regulacji ram i pokryw studni kablowych do poziomu wyznaczonego przez projektowane rzędne. Koszty związane z regulacją, wymianą i naprawą uszkodzonych elementów studni podczas prowadzonych prac, ponosi Inwestor,
  - w miejscach skrzyżowań oraz na planowanych wjazdach, na infrastrukturze Orange Polska zastosować osłonowe, dwudzielne rury Arota lub inne trwałe zabezpieczenie.

5. Orange Polska, Dostarczanie i Serwis Usług informuje, że nie będzie ponosił kosztów przebudowy i poziomowania swoich urządzeń w przypadku zmiany rzędnych wysokości terenu w wyniku realizacji projektu,
6. Orange Polska, Dostarczanie i Serwis Usług, zobowiązuje Inwestora i Wykonawcę robót do prowadzenia prac w sposób wykluczający możliwość uszkodzenia naszych urządzeń i powstania awarii sieci telekomunikacyjnej oraz pokrycia wszelkich kosztów związanych z powstaniem awarii sieci telekomunikacyjnej na skutek prowadzenia tych prac,
7. Zakończenie zadania inwestycyjnego wymaga zgłoszenia do Orange Polska w celu sprawdzenia prawidłowości wykonania prac. Kontakt zgodnie z punktem 2.
8. Ze względu na możliwość wystąpienia zmian w zasobach infrastruktury telekomunikacyjnej na obszarze objętym projektem, niniejsze Uzgodnienie ważne jest 12 miesięcy od daty jego wydania.

Tomasz Marciniak


  
Starszy Specjalista  
ds. Ewidencji i Zarządzania  
Danymi o Infrastrukturze

105.25

**Orange Polska S.A.**  
Dostarczanie i Serwis Usług  
Dział Ewidencji i Zarządzania Danymi  
o Infrastrukturze 6-Disztyn

L.dz. .... 20 ..... r.  
Uzgodniono z zastrzeżeniem uwag 19.03.15 DSRW/P/12015  
Wg przekazanego załącznika

*Orlbyn* 28.07.2015 *[Signature]*  
Miejscowość Data Podpis



Zuof / 001508 / 65 / 15  
(3)

Projekt przebudowy drogi  
w msc. Rzeczki gm. Nęglinice  
uzgodniona z Urzędem!

1) Z uwzględnieniem zmiany rozstawu  
nawierzchni drogi po przebudowie  
niezbędny wykonanie profilu skrajowej  
linii i wyznaczenie linii SN oraz uN  
i funkcji przepiętowej uN  
z przebudową wzniesienia odcinków  
drogi w odniesieniu do docelowych  
miejsc drogi po przebudowie  
skrajowania od druku linii, wpis  
i funkcji rozważono kolorem  
czerwonym i opisano.


2) Skrzyżowania i zbliżenia z kablami elektroenergety-  
cznymi wykonać zgodnie z normą  
**PN-76/E-05125**. NSEP E-004

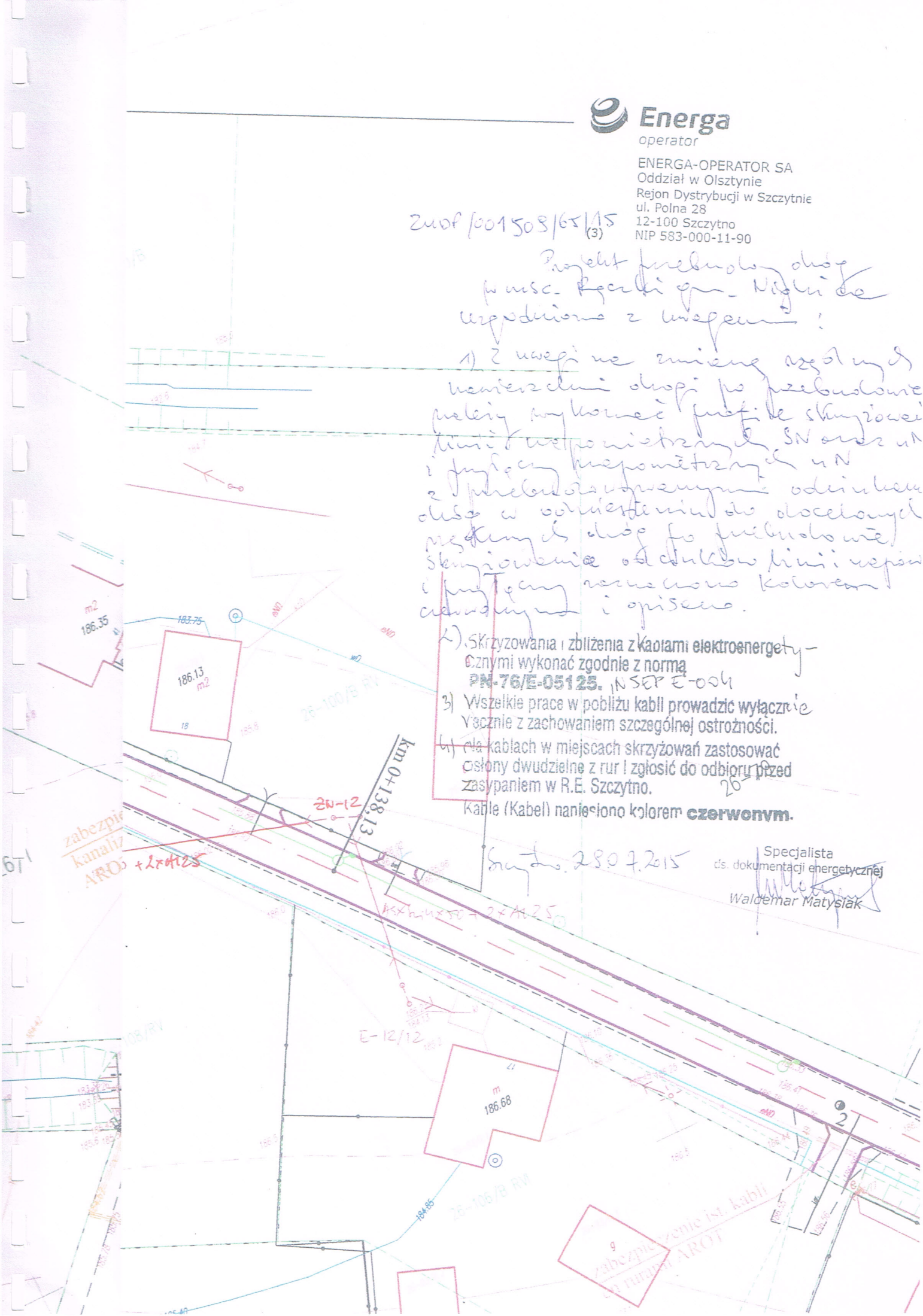
3) Wszelkie prace w pobliżu kabli prowadzić wyłącznie  
z zachowaniem szczególnej ostrożności.

4) Na kablach w miejscach skrzyżowań zastosować  
osłony dwudzielne z rur i zgłosić do odbioru przed  
zasypaniem w R.E. Szczytno.

Kable (Kabel) naniesiono kolorem **czerwonym**.

Szczytno, 28.07.2015

Specjalista  
ds. dokumentacji energetycznej  
  
Waldemar Matysiak





Polska Spółka Gazownictwa sp. z o.o.  
Oddział w Gdańsku, Zakład w Olsztynie  
ul. Lubelska 42 A, 10-409 Olsztyn  
tel. 89 538 30 00, faks 89 538 30 01

Dział Zarządzania Majątkiem Sieciowym (ZTI)  
ul. Lubelska 42 A, 10-409 Olsztyn  
uzgodnienia.olsztyn@psgaz.pl

## UZGODNIENIE NR 5662/BR/ZTI/2015 z dnia: 2015-09-04

Zadanie: Przebudowa dróg powiatowych nr 1264N Leszcz-Jankowice-Rączki-Moczysko nr 1975N droga nr 1264N-droga krajowa nr 7 nr 1585N Mielno-Rączki w msc.Rączki

Opracowanie: Projekt zagospodarowania terenu

Miejscowość: Nidzica (gm. Nidzica)

Adres: obręb Rączki dz.67/1

Projektant: Tomasz Rykowski, upr. nr: -

Inwestor: Powiatowy Zarząd Dróg w Nidzicy ul.Kolejowa 29 13-100 Nidzica

### **Opracowanie jw. UZGADNIA SIĘ.**

Warunki uzgodnienia zawarto na drugiej stronie.

5662/BR/ZTI/2015

Warunki uzgodnienia:

1. Uzgodnienie dotyczy skrzyżowania projektowanej drogi z gazociągami wysokiego ciśnienia DN150 i DN 200 PN 6,3 MPa relacji Nidzica-Olsztynek.
2. Dla w/w gazociągów wyznaczone są strefy kontrolowane, których środek pokrywa się z osią gazociągu, o szerokości 30,0m.
3. W strefach kontrolowanych wszelkie prace należy wykonywać z zachowaniem szczególnej ostrożności.
4. Zachować odległość pionową pomiędzy zewnętrzną ścianką rur ochronnych gazociągów a powierzchnią jezdni minimum 1,0m.
5. Zachować odległość pionową pomiędzy zewnętrzną ścianką rur ochronnych gazociągów a spodem konstrukcji nawierzchni minimum 0,5m.
6. Zachować odległość pionową pomiędzy zewnętrzną ścianką rur ochronnych gazociągów a rzędną dna rowu przydrożnego minimum 0,5m.
7. Nie dopuszczać się zmiany rzędnych terenu powodujących wypływanie gazociągów w strefach kontrolowanych.
8. Rozpoczęcie robót należy zgłosić do tutejszego Zakładu z minimum 7-dniowym wyprzedzeniem powołując się na niniejsze uzgodnienie.

Pieczętka i podpis:

Osoba do kontaktu: Ryszard Juszcak (ryszard.juszcak@olsztyn.psgaz.pl)

Specjalista  
ds. Zarządzania Majątkiem Siedowym

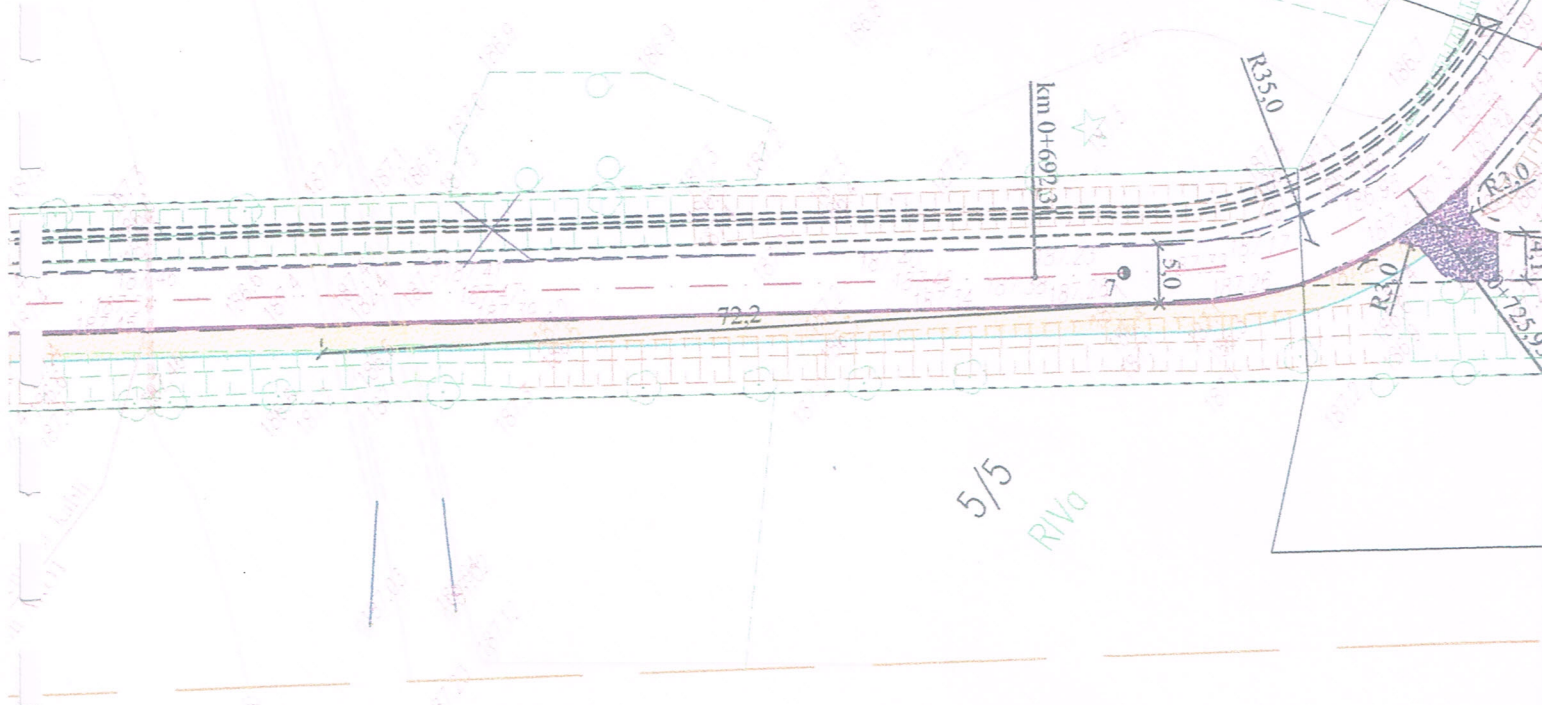
Ryszard Juszcak

5662/BR/ZTI/2015

Polska Spółka Gazownictwa sp. z o.o.  
Oddział w Gdańsku  
Zakład w Olsztynie  
Dział Zarządzania Majątkiem Sieciowym

DNIENIE NR 5662/BR/PSI/201 z dnia 04.08.12  
treść uzgodnienia stanowi załącznik do dokumentacji

Imię i nazwisko  
pis  
Specjalista  
Zarządzania Majątkiem Sieciowym  
Ryszard Juszcak



Ro.6341.26.2015

## DECYZJA

Na podstawie art. 37 pkt 2, art. 122 ust. 1 pkt 1 i 3 w związku z art. 9 ust. 1 pkt 14 lit. c, pkt 19 lit. f i ust. 2 pkt 2, art. 127 ust. 1 i 3, art. 128 ust. 1 i art. 140 ust. 1 ustawy z dnia 18 lipca 2001r. *Prawo wodne* (Dz. U. z 2015 r. poz. 469), § 21 ust. 1 pkt 1 rozporządzenia Ministra Środowiska z dnia 18 listopada 2014r. *w sprawie warunków, jakie należy spełnić przy wprowadzaniu ścieków do wód lub do ziemi, oraz w sprawie substancji szczególnie szkodliwych dla środowiska wodnego* (Dz. U. z 2014 r. poz. 1800), po rozpatrzeniu wniosku o wydanie pozwolenia wodnoprawnego

orzekam:

### I. Udzielić Powiatowemu Zarządowi Dróg w Nidzicy, 13-100 Nidzica, ul. Kolejowa 29, pozwolenia wodnoprawnego w następującym zakresie:

1. Na wykonanie wylotów kanalizacji deszczowej do rzeki Wkry w km 257+300, km 257+009 i km 257+004 w miejscowości Rączki, gmina Nidzica, powiat nidzicki, woj. warmińsko-mazurskie.
2. Na rozbiórkę dotychczasowego i wykonanie nowego przepustu drogowego w ciągu rzeki Wkry w km 257+011 w miejscowości Rączki.
3. Na odprowadzanie kanalizacją deszczową do rzeki Wkry wód opadowych i roztopowych z nawierzchni dróg powiatowych nr 1264N, 1975N i 1585N w miejscowości Rączki.

### II. Określić warunki pozwolenia wodnoprawnego w zakresie wykonania urządzeń wodnych.

1. Opis, lokalizację oraz parametry projektowanych urządzeń wodnych określa tabela poniżej.

Lp.	Rodzaj urządzenia wodnego	Lokalizacja	Rzędna dna m n.p.m.	Średnica [mm]
1.	WYL 1 - wylot kanalizacji deszczowej do rzeki Wkry w km 257+300	dz. nr 65, obręb Rączki, gmina Nidzica N 53°24'31.46" E 20°19'38.87"	183,50	Ø 315
2.	WYL 2 - wylot kanalizacji deszczowej do rzeki Wkry w km 257+009	dz. nr 81, obręb Rączki, gmina Nidzica N 53°24'28.92" E 20°19'56.72"	183,30	Ø 315
3.	WYL 3 - wylot kanalizacji deszczowej do rzeki Wkry w km 257+004	dz. nr 81, obręb Rączki, gmina Nidzica N 53°24'28.84" E 20°19'56.92"	183,30	Ø 315
4.	Przepust drogowy w ciągu rzeki Wkry w km 257+011 - długość L = 19,70 m - rodzaj: ze stali spiralnie karbowanej	dz. nr 65 i 81, obręb Rączki, gmina Nidzica N 53°24'29.09" E 20°19'55.86" N 53°24'28.92" E 20°19'56.72"	wlot 182,90 wylot 182,80	Ø 1300 Ø 1300



2. Opis, lokalizacja i parametry przepustu przewidzianego do rozbiórki.

- przepust drogowy w ciągu rzeki Wkry w km 257+011,
- typ przepustu: rurowy żelbetowy,
- lokalizacja: na działkach nr 65 i 81, obręb Rączki,
- położenie za pomocą współrzędnych geograficznych:  
wlot N 53°24'29.09" E 20°19'55.86"  
wylot N 53°24'28.95" E 20°19'56.47"
- rzędna dna wlotu 183,00 m n.p.m.
- rzędna dna wylotu 182,90 m n.p.m.
- średnica  $\varnothing$  1300 mm,
- długość L = 9,10 m.

3. Wykonanie umocnień i zabezpieczeń.

- skarpy i dno rzeki w rejonie projektowanych wylotów WYL 1, WYL 2 i WYL 3 zostaną umocnione narzutem kamiennym,
- podstawa skarpy rzeki pod wylotami zostanie umocniona palisadą z kołków,
- wyloty do rzeki zostaną zabezpieczone stalową kratą,
- skarpy i dno rzeki w rejonie przyczółków projektowanego przepustu drogowego w ciągu rzeki Wkry zostaną umocnione betonem cementowym na podsypce cementowo-piaskowej.

Szczegółowy sposób wykonania umocnień określa załączony do wniosku „Operat wodnoprawny - Przebudowa dróg powiatowych Nr 1264N Leszcz-Jankowice-Rączki -Moczyisko Nr 1975N dr. Nr 1264N - dr. kraj. Nr 7 Nr 1585N Mielno-Rączki (dr. Nr.1264N) w m. Rączki”, wyk. w sierpniu 2015 r. przez STREETWISE Tomasz Rykowski z Dobrzyńa.

### III. Określić warunki wprowadzania wód opadowych i roztopowych do odbiornika.

1. Wody opadowe i roztopowe z nawierzchni dróg powiatowych nr 1264N, 1975N i 1585N w miejscowości Rączki, gmina Nidzica będą odprowadzane siecią kanalizacji deszczowej do rzeki Wkry wylotami WYL 1, WYL 2 i WYL 3 usytuowanymi odpowiednio w km rzeki 257+300, km 257+009 i km 257+004.
2. Ilość wód odprowadzanych do rzeki:  
WYL 1 w km 257+300:  
wody ze zlewni nr 1 o pow.  $F = 0,55$  ha, w ilości  $q_{\max} = 45$  l/s,  $Q_{\max r} = 3\ 349$  m<sup>3</sup>/rok,  
WYL 2 w km 257+009:  
wody ze zlewni 2 o pow.  $F = 0,86$  ha, w ilości  $q_{\max} = 67,3$  l/s,  $Q_{\max r} = 5\ 246$  m<sup>3</sup>/rok,  
WYL 3 w km 257+004:  
wody ze zlewni 3 o pow.  $F = 0,63$  ha, w ilości  $q_{\max} = 44,8$  l/s,  $Q_{\max r} = 3\ 855$  m<sup>3</sup>/rok.
3. Przed wprowadzeniem do rzeki wody opadowe i roztopowe będą podczyszczane z zawiesin i substancji ropopochodnych w osadnikach wirowych, zainstalowanych na końcowych odcinkach sieci kanalizacyjnej - przed wylotami WYL 1, WYL 2 i WYL 3.
4. Dopuszczalne wartości zanieczyszczeń w wodach opadowych i roztopowych wprowadzanych do odbiornika:

<b>zawiesina ogólna</b>	- 100 mg/l
<b>substancje ropopochodne</b>	- 15 mg/l

### III. Zobowiązać Wnioskodawcę do:

- 1) dokonywania, co najmniej 2 razy do roku, przeglądów eksploatacyjnych urządzeń podczyszczających, zgodnie z zaleceniami zawartymi w instrukcji obsługi i konserwacji tych urządzeń,
- 2) odnotowywania czynności związanych z przeglądami w zeszycie eksploatacji.

### IV. Ustalić ważność pozwolenia wodnoprawnego w zakresie odprowadzania wód opadowych i roztopowych do odbiornika do dnia 14.10.2025 r.

## UZASADNIENIE

W związku z postanowieniem Dyrektora Regionalnego Zarządu Gospodarki Wodnej w Warszawie z dnia 10.09.2015r., znak NN-404/W/247-JSM/15 w sprawie wyłączenia Starosty Nidzickiego i wyznaczenia Starosty Działdowskiego do załatwienia sprawy, w dniu 14.09.2015r. zostało wszczęte na wniosek Pana Tomasza Rykowskiego, działającego z upoważnienia Dyrektora Powiatowego Zarządu Dróg w Nidzicy postępowanie w sprawie wydania Powiatowemu Zarządowi Dróg w Nidzicy, 13-100 Nidzica, ul. Kolejowa 29 pozwolenia wodnoprawnego na wykonanie wylotów kanalizacji deszczowej, rozbiórkę dotychczasowego i wykonanie nowego przepustu drogowego oraz na odprowadzanie wód opadowych i roztopowych z nawierzchni dróg powiatowych do rzeki Wkry w miejscowości Rączki, gmina Nidzica, powiat nidzicki, woj. warmińsko-mazurskie.

Do wniosku zostały załączone następujące dokumenty: 1) „Operat wodnoprawny – Przebudowa dróg powiatowych Nr 1264N Leszcz-Jankowice-Rączki-Moczysko Nr 1975N dr. Nr 1264N - dr. kraj. Nr 7 Nr 1585N Mielno-Rączki (dr. Nr. 1264N) w m. Rączki”, wykonany w sierpniu 2015 r. przez STREETWISE Tomasz Rykowski z Dobrzynia, 2) kopię decyzji Burmistrza Nidzicy Nr 18/P/2014 z dnia 02.09.2015 r., znak TI.6733.19.2015 o lokalizacji inwestycji celu publicznego, 3) kopię decyzji Burmistrza Nidzicy nr 4/2015 z dnia 02.07.2015 r., znak TI.6220.9.2015 o środowiskowych uwarunkowaniach, stwierdzającą brak potrzeby przeprowadzenia oceny oddziaływania na środowisko, 4) pełnomocnictwo z dnia 22.04.2015 r., 5) opis zamierzenia w języku nietechnicznym.

W ramach planowanego przedsięwzięcia dotyczącego przebudowy dróg powiatowych o długości około 2,0 km w miejscowości Rączki na terenie gminy Nidzica wykonana zostanie kanalizacja deszczowa z odprowadzeniem wód opadowych i roztopowych z nawierzchni dróg do rzeki Wkry. Ponadto, z uwagi na niedostateczny stan techniczny przebudowany zostanie istniejący przepust w ciągu rzeki Wkry - z rurowego żelbetowego o średnicy  $\varnothing$  1300 mm i długości 9,10 m na stalowy ze stali spiralnie karbowanej  $\varnothing$  1300 mm o długości 19,70 m.

W ramach inwestycji wydzielono trzy zlewnie, z których wody opadowe i roztopowe będą wprowadzane kanalizacją deszczową do rzeki za pomocą trzech niezależnych wylotów WYL 1, WYL 2 i WYL 3 usytuowanych odpowiednio w km 257+300, km 257+009 i km 257+004. Skarpy i dno rzeki w rejonie projektowanych wylotów i przepustu zostaną umocnione. Wyloty zostaną zabezpieczone stalową kratą.

W celu redukcji zanieczyszczeń, tj. zawiesiny i substancji ropopochodnych na końcówkach sieci, przed każdym z projektowanych wylotów, zainstalowane zostaną osadniki wirowe zbudowane z dwóch cylindrycznych zbiorników połączonych centralną rurą. Usuwanie zgromadzonych zanieczyszczeń z osadników będzie się odbywać za pomocą wozu asenizacyjnego.

Projektowane wyloty oraz przepust zostaną wykonane w granicach rzeki Wkry na działkach nr 65 i 81, obręb Rączki, gmina Nidzica, powiat nidzicki, woj. warmińsko-mazurskie. Działki te stanowią własność Skarbu Państwa w zarządzie Marszałka Województwa Warmińsko-Mazurskiego.

Ustawa *Prawo wodne* zalicza do ścieków wody opadowe lub roztopowe ujęte w systemy kanalizacyjne, pochodzące z powierzchni zanieczyszczonych. Wprowadzanie ścieków do wód lub do ziemi wykraczające poza korzystanie powszechne lub zwykłe stanowi szczególne korzystanie z wód, które wymaga uzyskania pozwolenia wodnoprawnego (art. 122 ust. 1 pkt 1 w związku z art. 37 pkt 2).

Parametry jakościowe oczyszczonych wód opadowych winny spełniać wymogi określone w § 21 ust. 1 pkt 1 rozporządzenia Ministra Środowiska z dnia 18 listopada 2014 r. w sprawie warunków, jakie należy spełnić przy wprowadzaniu ścieków do wód lub do ziemi, oraz w sprawie substancji szczególnie szkodliwych dla środowiska wodnego (Dz. U. z 2014 r. poz. 1800). Zgodnie z powyższym przepisem wody opadowe i roztopowe wprowadzane do odbiornika nie powinny zawierać substancji zanieczyszczających w ilościach przekraczających 100 mg/l zawiesin ogólnych oraz 15 mg/l substancji ropopochodnych.

Pozwolenia wodnoprawnego wymaga także wykonanie urządzeń wodnych, do których zaliczają się wyloty urządzeń kanalizacyjnych służące do wprowadzania ścieków do wód lub do ziemi (art. 122 ust. 1 pkt 3 w związku z art. 9 ust. 1 pkt 19 lit. f ustawy). Przepisy ustawy dotyczące wykonania urządzeń wodnych stosuje się odpowiednio do odbudowy, rozbudowy, przebudowy, rozbiórki lub likwidacji tych urządzeń (art. 9 ust. 2 pkt 2). Organem właściwym do wydania pozwolenia w zakresie wykonania urządzeń wodnych oraz szczególnego korzystania z wód jest starosta, działający z mocy art. 140 ust. 1 *Prawa wodnego*.

Po analizie dokumentów zgromadzonych w sprawie uznano, że rozwiązania techniczne dotyczące wprowadzania do rzeki Wkry wód opadowych i roztopowych z nawierzchni dróg powiatowych w miejscowości Rączki, gmina Nidzica winny zapewnić dotrzymanie parametrów jakościowych określonych w ww. rozporządzeniu, oraz że spływ wód deszczowych nie powinien spowodować nadmiernych wezbrań w rzece mogących negatywnie oddziaływać na grunty przyległe.

Organ rozpatrujący sprawę uznał, iż niniejsze pozwolenie wodnoprawne nie będzie naruszać ustaleń decyzji Burmistrza Nidzicy Nr 18/P/2014 z dnia 02.09.2015 r., znak TI.6733.19.2015 o lokalizacji inwestycji celu publicznego, która przewiduje odprowadzanie wód opadowych z nawierzchni drogi szczelną kanalizacją deszczową do rzeki Wkry (Nidy).

Stwierdzono, że zgromadzone materiały pozwalają na wydanie decyzji w podanym zakresie, wobec czego orzeczono jak w sentencji.

#### *Pouczenie*

- 1. Na Inwestorze ciąży obowiązek zawarcia umowy z administratorem cieką na jego użytkowanie, w części zajętej przez urządzenia wodne (art. 20 ustawy Prawo wodne).*
- 2. Pozwolenie nie rodzi praw do nieruchomości i urządzeń wodnych koniecznych do jego realizacji oraz nie narusza prawa własności i uprawnień osób trzecich przysługujących wobec tych nieruchomości i urządzeń (art. 123 ust. 2 ustawy Prawo wodne).*
- 3. W pozwoleniu wodnoprawnym na wykonanie urządzeń wodnych nie określa się terminu obowiązywania pozwolenia (art. 127 ust. 5 ustawy Prawo wodne).*

**Od niniejszej decyzji przysługuje odwołanie do Dyrektora Regionalnego Zarządu Gospodarki Wodnej w Warszawie za pośrednictwem Starosty Działdowskiego, w terminie 14 dni od daty doręczenia.**



**Z up. STAROSTY**  
*Maria Dęgan*  
NACZELNIK WYDZIAŁU ROLNICTWA  
OCHRONY ŚRODOWISKA I LEŚNICTWA

Otrzymują:

1. Powiatowy Zarząd dróg w Nidzicy  
*Adres do korespondencji:*  
Tomasz Rykowski – pełnomocnik  
*STREETWISE Tomasz Rykowski*  
*Dobrzyń 23, 13-100 Nidzica*
2. Zarząd Melioracji i Urządzeń Wodnych w Olsztynie  
Rejonowy Oddział w Nidzicy  
ul. Olsztyńska 28, 13-100 Nidzica
3. Okręg PZW w Ciechanowie zs. w Pułtusk  
ul. Solna 7, 06-100 Pułtusk
4. A.a. x 2

Do wiadomości:

1. Regionalny Zarząd Gospodarki Wodnej w Warszawie

Wnioskodawca jest zwolniony od opłaty skarbowej  
na podst. art. 7 pkt 2 ustawy z 16.11.2006 r. o opłacie  
skarbowej (Dz. U. z 2015 r. poz. 783).

Naczelnik  
Maria Ligman

STAROSTA NIDZICKI  
13-100 Nidzica  
ul. Traugutta 23

Województwo : WARMIŃSKO-MAZURSKIE  
Powiat : NIDZICKI  
Jednostka ewidencyjna : 281104\_5 NIDZICA - obszar wiejski  
Obręb : 0026 RĄCZKI

Nr kancelaryjny : G.6621.1. 514 .2015

## WYPIS Z REJESTRU GRUNTÓW

z dnia: 2015-05-15

Jednostka rejestrowa : G.8

Lp	Podmiot ewidencyjny	Charakter własności / władania	Udział
1	(małżeństwo) ANDRZEJ PAŁUBA Rodzice: KONSTANTY, HELENA RĄCZKI 12; 13-100 NIDZICA - obszar wie;  BARBARA PAŁUBA Rodzice: JAN, HALINA	własność	1/1

Nr działki	Ark.	Położenie działki	Opis użytku	Oznaczenie użytków i konturów klasyfikac.	Pow. użytku [ha]	Pow. działki [ha]	Nr KW lub inny dokument własności
45	1	RĄCZKI 23	pastwiska trwałe	PsV	0.49	0.84	KW OL1N/00007186/8
			grunty orne	RIVa	0.35		

Id działki: 281104\_5.0026.45  
Wartość w tys. zł: 0 ( )  
Rejestr zabytków :  
Rejon statystyczny :  
Razem powierzchnia działek : 0.84 ha  
Słownie : osiemdziesiąt cztery ar.

Wypis zawiera dane według stanu na dzień : 2015-05-15

PODINSPEKTOR

Andrzej Wasilowski

Sporządził : Andrzej Wasilowski



Dokument niniejszy  
jest przeznaczony  
do dokonywania wpisu  
w księdze wieczystej

Z up. STAROSTY

mgr inż. Andrzej Wasilowski  
KIEROWNIK WYDZIAŁU  
Geodezji i Gospodarki Nieruchomościami  
Nidzica, dnia :2015-05-15

Dokument ten nie spełnia wymagań określonych  
w rozporządzeniu Ministra Rozwoju  
Regionalnego i Budownictwa z dnia 29 marca  
2001r. w sprawie ewidencji gruntów i budynków  
(Dz.U. Nr 39, poz. 454 z późn. zm.) oraz  
w obowiązujących standardach technicznych

STAROSTA NIDZICKI  
13-100 Nidzica  
ul. Traugutta 23

Województwo : WARMIŃSKO-MAZURSKIE  
Powiat : NIDZICKI  
Jednostka ewidencyjna : 281104\_5 NIDZICA - obszar wiejski  
Obręb : 0034 ZAŁUSKI

Nr kancelaryjny : G.6621.1. 514 .2015

## WYPIS Z REJESTRU GRUNTÓW

z dnia: 2015-05-15

Jednostka rejestrowa : G.83

Lp	Podmiot ewidencyjny	Charakter własności / władania	Udział
1	SKARB PAŃSTWA	własność	1/1
2	BURMISTRZ NIDZICY PLAC WOLNOŚCI 1; NIDZICA;	Trwały zarząd lub zarząd	1/1

Nr działki	Ark.	Położenie działki	Opis użytku	Oznaczenie użytków i konturów klasyfikac.	Pow. użytku [ha]	Pow. działki [ha]	Nr KW lub inny dokument własności
68/11	2	NR 1975N DROGA POWIATOWA	drogi	dr	0.1601	0.1601	KW OL1N/00023516/9

Id działki: 281104\_5.0034.68/11  
Wartość w tys. zł: ( ) Rejestr zabytków : Rejon statystyczny :

Razem powierzchnia działek :

0.1601 ha

Słownie : jeden tysiąc sześćset jeden m. kwadr.

Dokument niniejszy  
jest przeznaczony  
do dokonywania wpisu  
w księdze wieczystej

Wypis zawiera dane według stanu na dzień : 2015-05-15

PODINSPEKTOR

Andrzej Wasilowski

Sporządził : Andrzej Wasilowski



Zup. Starosty

mgr inż. Ireneusz Chodanowicz  
KIEROWNIK WYDZIAŁU  
Geodezji i Gospodarki Nieruchomościami  
Nidzica, dnia :2015-05-15

STAROSTA NIDZICKI  
13-100 Nidzica  
ul. Traugutta 23

Województwo : WARMIŃSKO-MAZURSKIE  
Powiat : NIDZICKI  
Jednostka ewidencyjna : 281104\_5 NIDZICA - obszar wiejski  
Obręb : 0026 RĄCZKI

Nr kancelaryjny : G.6621.1. 519 .2015

## WYPIS Z REJESTRU GRUNTÓW

z dnia: 2015-05-15

Jednostka rejestrowa : G.58

Lp	Podmiot ewidencyjny	Charakter własności / władania	Udział
1	SKARB PAŃSTWA	własność	1/1
2	GENERALNA DYREKCJA DRÓG KRAJOWYCH I AUTOSTRAD ODDZIAŁ W OLSZTYNIE 10-083 OLSZTYN AL.WARSZAWSKA 89;	Trwały zarząd lub zarząd	1/1

Nr działki	Ark.	Położenie działki	Opis użytku	Oznaczenie użytków i konturów klasyfikac.	Pow. użytku [ha]	Pow. działki [ha]	Nr KW lub inny dokument własności
46/9	1	Nr 1264 N	drogi	dr	0.2764	0.2764	KW OL1N/00016420/7

Id działki: 281104\_5.0026.46/9

Wartość w tys. zł: ( )

Rejestr zabytków :

Rejon statystyczny :

Razem powierzchnia działek :

0.2764 ha

Słownie : dwa tysiące siedemset sześćdziesiąt cztery m. kwadr.

Wypis zawiera dane według stanu na dzień : 2015-05-15

PODINSPEKTOR

Andrzej Wasilowski

Sporządził : Andrzej Wasilowski

Dokument ten nie spełnia wymagań określonych w rozporządzeniu Ministra Rozwoju Regionalnego i Budownictwa z dnia 29 marca 2001r. w sprawie ewidencji gruntów i budynków (Dz.U. Nr 38, poz. 454 z późn. zm.) oraz w obowiązujących standardach technicznych



Dokument niniejszy  
jest przeznaczony  
do dokonywania wpisu  
w księdze wieczystej

Z up. Starosty

mgr inż. Andrzej Wasilowski  
KIEROWNIK WYDZIAŁU  
Gospodarki i Gospodarki Nieruchomościami  
Nidzica, dnia :2015-05-15

STAROSTA NIDZICKI  
13-100 Nidzica  
ul. Traugutta 23

Województwo : WARMIŃSKO-MAZURSKIE  
Powiat : NIDZICKI  
Jednostka ewidencyjna : 281104\_5 NIDZICA - obszar wiejski  
Obręb : 0026 RĄCZKI

Nr kancelaryjny : G.6621.1. 514 .2015

## WYPIS Z REJESTRU GRUNTÓW

z dnia: 2015-05-15

Jednostka rejestrowa : G.56

Lp	Podmiot ewidencyjny	Charakter własności / władania	Udział
1	POWIAT NIDZICKI TRAUGUTTA 23; 13-100 NIDZICA;	własność	1/1
2	ZARZĄD POWIATU TRAUGUTTA 23; 13-100 NIDZICA;	Trwały zarząd lub zarząd	1/1

Nr działki	Ark.	Położenie działki	Opis użytku	Oznaczenie użytków i konturów klasyfikac.	Pow. użytku [ha]	Pow. działki [ha]	Nr KW lub inny dokument własności
46/5	1	Nr 1264 N	drogi	dr	0.86	0.86	KW OL1N/00016828/7
Id działki: 281104_5.0026.46/5 Wartość w tys. zł: ( )				Rejestr zabytków :	Rejon statystyczny :		
46/7	1	Nr 1264 N	drogi	dr	0.4230	0.4230	KW OL1N/00016828/7
Id działki: 281104_5.0026.46/7 Wartość w tys. zł: ( )				Rejestr zabytków :	Rejon statystyczny :		
97/2	1	Nr 1264 N	drogi	dr	0.61	0.61	KW OL1N/00016828/7
Id działki: 281104_5.0026.97/2 Wartość w tys. zł: 0 ( )				Rejestr zabytków :	Rejon statystyczny :		

Razem powierzchnia działek : 1.8930 ha

Słownie : jeden ha. osiem tysięcy dziewięćset trzydzieści m. kwadr.

Wypis zawiera dane według stanu na dzień : 2015-05-15

PODINSPEKTOR

Andrzej Wasilowski

Sporządził : Andrzej Wasilowski

Dokument ten nie spełnia wymagań określonych w rozporządzeniu Ministra Rozwoju Regionalnego i Budownictwa z dnia 29 marca 2001r. w sprawie ewidencji gruntów i budynków (Dz.U. Nr 38, poz. 454 z późn. zm.) oraz w obowiązujących standardach technicznych



Dokument niniejszy  
jest przeznaczony  
do dokonywania wpisu  
w księdze wieczyste!

Zub. STATYSTY

mgr inż. Tomasz Pionarczyk  
KIEROWNIK WYDZIAŁU  
Geodezji i Gospodarki Nieruchomościami

Nidzica, dnia :2015-05-15



STAROSTA NIDZICKI  
13-100 Nidzica  
ul. Traugutta 23

Województwo : WARMIŃSKO-MAZURSKIE  
Powiat : NIDZICKI  
Jednostka ewidencyjna : 281104\_5 NIDZICA - obszar wiejski  
Obręb : 0034 ZAŁUSKI

Nr kancelaryjny : G.6621.1. 514 .2015

## WYPIS Z REJESTRU GRUNTÓW

z dnia: 2015-05-15

Jednostka rejestrowa : G.62

Lp	Podmiot ewidencyjny	Charakter własności / władania	Udział
1	POWIAT NIDZICKI TRAUGUTTA 23; 13-100 NIDZICA;	własność	1/1
2	ZARZĄD POWIATU TRAUGUTTA 23; 13-100 NIDZICA;	Trwały zarząd lub zarząd	1/1

Nr działki	Ark.	Położenie działki	Opis użytku	Oznaczenie użytków i konturów klasyfikac.	Pow. użytku [ha]	Pow. działki [ha]	Nr KW lub inny dokument własności
67/1	2	Nr 1264 N	drogi	dr	0.45	0.45	KW OL1N/00016839/7

Id działki: 281104\_5.0034.67/1  
Wartość w tys. zł: 0 ( ) Rejestr zabytków : Rejon statystyczny :  
Razem powierzchnia działek : 0.45 ha

Razem powierzchnia działek :  
Słownie : czterdzieści pięć ar.

Wypis zawiera dane według stanu na dzień : 2015-05-15

PODINSPEKTOR

*Andrzej Wasilowski*

Sporządził : Andrzej Wasilowski



Dokument niniejszy  
jest przeznaczony  
do dokonywania wpisu  
w księdze wieczystej

Zup. Starosta

*mgr inż. Andrzej Wasilowski*  
KIEROWNIK W DZIAŁU  
Geodezji i Gospodarki Nieruchomościami

Nidzica, dnia :2015-05-15

Dokument ten nie spełnia wymagań określonych  
w rozporządzeniu Ministra Rozwoju  
Regionalnego i Budownictwa z dnia 29 marca  
2001r. w sprawie ewidencji gruntów i budynków  
(Dz.U. Nr 38, poz. 454 z późn. zm.) oraz  
w obowiązujących standardach technicznych

STAROSTA NIDZICKI  
13-100 Nidzica  
ul. Traugutta 23

Województwo : WARMIŃSKO-MAZURSKIE  
Powiat : NIDZICKI  
Jednostka ewidencyjna : 281104\_5 NIDZICA - obszar wiejski  
Obręb : 0026 RĄCZKI

Nr kancelaryjny : G.6621.1. 514 .2015

## WYPIS Z REJESTRU GRUNTÓW

z dnia: 2015-05-15

Jednostka rejestrowa : G.101

Lp	Podmiot ewidencyjny	Charakter własności / władania	Udział
1	POWIAT NIDZICKI TRAUGUTTA 23; 13-100 NIDZICA;	własność	1/1
2	POWIATOWY ZARZĄD DRÓG Z SIEDZIBĄ W NIDZICY KOLEJOWA 29; 13-100 NIDZICA;	Trwały zarząd lub zarząd	1/1

Nr działki	Ark.	Położenie działki	Opis użytku	Oznaczenie użytków i konturów klasyfikac.	Pow. użytku [ha]	Pow. działki [ha]	Nr KW lub inny dokument własności
5	1	Nr 1585 N	drogi	dr	1.63	1.63	KW OL1N/00016828/7

Id działki: 281104\_5.0026.5

Wartość w tys. zł: 0 ( )

Rejestr zabytków :

Rejon statystyczny :

Razem powierzchnia działek :

1.63 ha

Słownie : jeden ha. sześćdziesiąt trzy ar.

Wypis zawiera dane według stanu na dzień : 2015-05-15

PODINSPEKTOR

Andrzej Wasilowski

Sporządził : Andrzej Wasilowski

Dokument ten nie spełnia wymagań określonych  
w rozporządzeniu Ministra Rozwoju  
Regionalnego i Budownictwa z dnia 29 marca  
2001r. w sprawie ewidencji gruntów i budynków  
(Dz.U. Nr 38, poz. 454 z późn. zm.) oraz  
w obowiązujących standardach technicznych



Dokument niniejszy  
jest przeznaczony  
do dokonywania wpisu  
w księdze wieczyste!

Zup. Starosty

mgr inż. Jacek Stanowicz  
KIEROWNIK WYDZIAŁU  
Gospodarki i Gospodarki Nieuchomościami  
Nidzica, dnia :2015-05-15

Nr kancelaryjny : G.6621.1. 514 .2015

## WYPIS Z REJESTRU GRUNTÓW

z dnia: 2015-05-15

Jednostka rejestrowa : G.67

Lp	Podmiot ewidencyjny	Charakter własności / władania	Udział
1	SKARB PAŃSTWA	własność	1/1
2	MARSZAŁEK WOJEWÓDZTWA WARMIŃSKO-MAZURSKIEGO 10-575 OLSZT10-562 OLSZTYN UL.EMILII PLATER 1;	Trwały zarząd lub zarząd	1/1

Nr działki	Ark.	Położenie działki	Opis użytku	Oznaczenie użytków i konturów klasyfikac.	Pow. użytku [ha]	Pow. działki [ha]	Nr KW lub inny dokument własności
46/4	1	RZEKA WKRA	grunty pod wodami powierzchniowymi płynącymi	Wp	0.0112	0.0112	KW OL1N/00019807/5
Id działki: 281104_5.0026.46/4 Wartość w tys. zł: ( )				Rejestr zabytków :	Rejon statystyczny :		
65	1	RZEKA WKRA	grunty pod wodami powierzchniowymi płynącymi	Wp	0.40	0.40	KW OL1N/00019807/5
Id działki: 281104_5.0026.65 Wartość w tys. zł: 0 ( )				Rejestr zabytków :	Rejon statystyczny :		
81	1	RZEKA WKRA	grunty pod wodami powierzchniowymi płynącymi	Wp	0.33	0.33	KW OL1N/00019807/5
Id działki: 281104_5.0026.81 Wartość w tys. zł: 0 ( )				Rejestr zabytków :	Rejon statystyczny :		

Razem powierzchnia działek :

0.7412 ha

Słownie : siedem tysięcy czterysta dwanaście m. kwadr.

Wypis zawiera dane według stanu na dzień : 2015-05-15

PODINSPEKTOR

Andrzej Wasilowski

Sporządził : Andrzej Wasilowski



Dokument ten nie spełnia wymagań określonych w rozporządzeniu Ministra Rozwoju Regionalnego i Budownictwa z dnia 29 marca 2001r. w sprawie ewidencji gruntów i budynków (Dz.U. Nr 38, poz. 454 z późn. zm.) oraz w obowiązujących standardach technicznych

Dokument niniejszy  
jest przeznaczony  
do dokonywania wpisu  
w księdze wieczystej

Zup. STAROSTY

mgr inż. Andrzej Janowski  
KIEROWNIK WYDZIAŁU  
Geodezji i Gospodarki Nieruchomościami  
Nidzica, dnia :2015-05-15

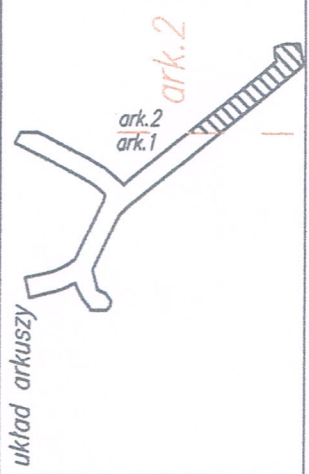
woj. warmińsko-mazurskie  
 powiat: nidzicki  
 gm. Nidzica  
 obręb: Ręczi ( 26 )  
 działki: 97/2;  
 obręb: Zaluski ( 34 )  
 działki: 68/11, 68/12, 67/1  
 układ współrzędnych: "2000"  
 układ wysokościowy: Kronsztad "60"

# Mapa do celów projektowych

## skala 1:1000

Mapę niniejszą wykonano na podstawie mapy zasadniczej gminy Nidzica sekcje: 7.199.15.03.1; 7.199.15.03.3; 7.199.15.03.4 oraz danych z ewidencji gruntów i budynków obręb nr 26, 34 i pomiaru powykonawczego z miesiąca maj 2015r.

**Wykonawca:**  
**Geowizja**  
 usługi geodezyjne  
 10-687 Olsztyn, Klebark Wielki 36b  
 tel. 889-462-744, NIP 739-324-09-56  
 Geodeta Uprawniony  
*Paweł Skowroński*  
 Inż. inż. Powiat Sileski  
 upr.nr. 20446  
 Olsztyn, dn. 14.05.2015 r.  
 C.6642.3.255.2015

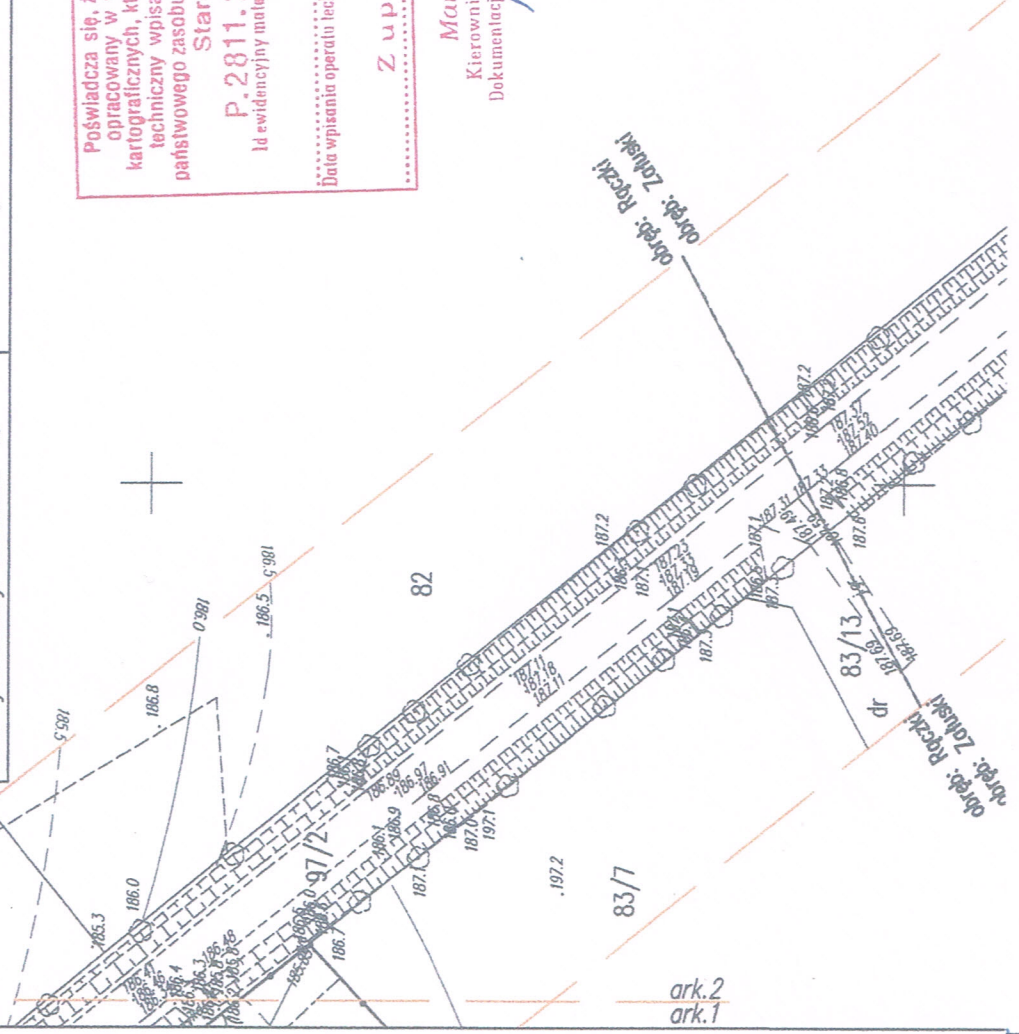


układ arkuszy

Poświadczam się, że niniejszy dokument został opracowany w wyniku prac geodezyjnych i kartograficznych, których rezultaty zawiera operat techniczny wpisany do ewidencji materiałów państwowego zasobu geodezyjnego i kartograficznego  
**Starosta Nidzicki**  
**P.2811.20**  
 Id ewidencyjny materiału zasobu - operatu technicznego  
 Data wpisania operatu technicznego do ewidencji materiałów zasobu  
**Z up. STAROSTY**  
**Marek Kaszubski**  
 Kierownik Powiatowego Ośrodka Dokumentacji Geodezyjnej i Kartograficznej

**UWAGA:**  
 Mapa d/c projektowych została wykonana bez ustalenia obciążeń służebnościami gruntowymi.

**UWAGA:**  
 Nie wyklucza się istnienia w terenie innych nie wykazanych na niniejszej mapie urządzeń podziemnych, które nie zostały zgłoszone do inwentaryzacji i o których brak informacji w inst.branżowych.




X = 5919400  
 Y = 7456000



ark.2  
 ark.1

ark.2  
 ark.1



7455300

X = 5919200



**UWAGA:**

Mapa d/c projektowych została wykonana bez ustalenia obciążeń służebnościami gruntowymi.

**UWAGA:**

Nie wyklucza się istnienia w terenie innych nie wykazanych na niniejszej mapie urządzeń podziemnych, które nie zostały zgłoszone do inwentaryzacji i o których brak informacji w inst.branżowych.

woj.warmińsko-mazurskie  
powiat: nidzicki  
gm. Nidzica  
obręb: Rączki ( 26 )  
działki: 97/2; 65; 46/5; 46/7; 46/4; 57/1; 5  
układ współrzędnych: "2000"  
układ wysokościowy: Kronsztad "60"

# Mapa do celów projektowych

## skala 1:1000

Mapę niniejszą wykonano na podstawie mapy zasadniczej gminy Nidzica sekcje: 7.200.15.23.3; 7.199.15.03.1; 7.199.15.03.3 oraz danych z ewidencji gruntów i budynków obręb nr 26 i pomiaru powykonawczego z miesiąca maj 2015r.

Poświadczam się, że niniejszy dokument został opracowany w wyniku prac geodezyjnych i kartograficznych, których rezultaty zawiera operat techniczny wpisany do ewidencji materiałów państwowego zasobu geodezyjnego i kartograficznego  
Starosta Nidzicki  
P.2811.20.15.348  
Id ewidencyjny materiału zasobu - operatu technicznego  
22 CZE. 2015  
Data wpisania operatu technicznego do ewidencji materiałów zasobu  
**ZUP. SIAKOSIY**

~~Marek Kuczyński~~  
Kierownik Powiatowego Ośrodka Dokumentacji Geodezyjnej i Kartograficznej

Wykonawca:  
**Geowizja**  
usługi geodezyjne  
10-687 Olsztyn, Klebark Wielki 36b  
tel. 889-462-744, NIP 739-324-09-56  
Geodeta, Uprawniony  
mgr inż. Paweł Sinięcki  
upr.nr 20446  
C.6642.3.255.2015  
Olsztyn, dn. 14.05.2015 r.

układ arkuszy