

Uchwała Nr 63/2015
Zarządu Powiatu w Nidzicy
z dnia 17 września 2015 r.

**w sprawie zatwierdzenia standardów oraz sieci dróg i ulic powiatowych na
terenie Powiatu Nidzickiego objętych zimowym utrzymaniem
dróg i ulic powiatowych w sezonie 2015/2016**

Na podstawie art. 32 ust 1 ustawy z dnia 5 czerwca 1998r. o samorządzie powiatowym (t. j. Dz. U. z 2013r. poz. 595 ze zm.) oraz art. 19 ust. 1 i 2 pkt. 3 i art. 20 pkt 2 i 4 ustawy z dnia 21 marca 1985r. o drogach publicznych (t. j. Dz. U. z 2012r. poz. 1445 ze zm.) Zarząd Powiatu w Nidzicy uchwała, co następuje:

§1.

Zatwierdza standardy oraz sieć dróg i ulic powiatowych na terenie Powiatu Nidzickiego objętych zimowym utrzymaniem, opracowane przez Powiatowy Zarząd Dróg w Nidzicy stanowiące załącznik do niniejszej uchwały.

§2.


Wykonanie Uchwały powierza się Dyrektorowi Powiatowego Zarządu Dróg w Nidzicy.

§3.

Uchwała wchodzi w życie z dniem podjęcia.

§4.

Traci moc Uchwała Nr 417/2014 Zarządu Powiatu w Nidzicy z dnia 28 sierpnia 2014r.

STAROSTA

Grzegorz Napiwodzki

ZARZĄD POWIATU
w Nidzicy
ul. Traugutta 23
13-100 Nidzica

Załącznik do Uchwały Nr ~~62~~⁶³/2015

Zarządu Powiatu w Nidzicy

z dnia 17 września 2015r.

**STANDARDY ORAZ SIEĆ DRÓG I ULIC POWIATOWYCH
NA TERENIE POWIATU NIDZICKIEGO OBJĘTYCH
ZIMOWYM UTRZYMANIEM DRÓG I ULIC
POWIATOWYCH W SEZONIE 2015/2016**

Nidzica, wrzesień 2015 r.

**WYKAZ DRÓG POWIATOWYCH W POWIECIE NIDZICA OBJĘTYCH PLANEM ZIMOWEGO
UTRZYMANIA W SEZONIE 2015/2016 r.**

VI STANDARD

Lp.	Nr drogi	Nazwa drogi	Nazwa odcinka drogi	Lokalizacja		Długość odcinka (km)
1	1253N	Rychnowo – Pacółtowo – Zybułtowo – Wierzbowo – Kłęczkowo – Komorniki	Zybułtowo – Wierzbowo	16+812 23+854	21+464 35+367	16,165
2	1284N	Dr. woj. nr 542 – Lipówka – Dziurdziewo	Lipówka – Dziurdziewo	7+598	8+544	0,946
3	1304N	Dr. woj. nr 544 – Jabłonowo – Niechłocin – Narzym – Wola	Gr. powiatu – Wola	30+956	33+776	2,820
4	1526N	Waplewo – Żelazno – Frąknowo	m. Żelazno	9+995	10+520	0,525
5	1528N	Witramowo – Łyna – dr. woj. nr 545 (Nidzica)	Witramowo – Łyna	3+573	13+063	9,490
6	1530N	Januszkowo – Frąknowo – Dobrzyń	Frąknowo – dr. pow. 1264N	0+000	2+030	2,030
7	1534N	Zimna Woda – Wały	Zimna Woda – Wały	0+000	4+577	4,577
8	1536N	Muszaki – Grabowo – Jagarzewo	Muszaki – Grabowo Grabówko – Jagarzewo	0+000 4+694	2+762 6+546	2,762 1,852
9	1538N	Sątop – Szerokopaś – Nidzica	Sławka Mała – Łysakowo Szerokopaś – Sątop	2+879 8+601	4+865 11+530	1,986 2,929
10	1540N	Turowo – Turówko – Wronowo	Turowo – Wronowo	0+000	5+113	5,113
11	1546N	Dr. nr 1253N – Kozłowo	Dr. nr 1253N – Kozłowo	0+000	4+031	4,031
12	1548N	Dr. nr. 1587N – Krokowo – Napierki	Dr. nr. 1587N – Krokowo – Napierki	0+000	11+605	11,605
13	1554N	Howo Osada – Białuty – Napierki	Białuty – Napierki	9+245	10+742	1,497
14	1550N	Kozłowo – Zaborowo – Kanigowo	Kozłowo – Zaborowo – Kanigowo	0+000	12+298	12,298
15	1558N	Krokowo – Powierz – Janowiec Kościelny	Krokowo – Powierz	0+000	5+638	5,638
16	1570N	Rembowo – Zembrzus Mokry Grunt	Rembowo – Zembrzus Mokry Grunt	0+000	1+699	1,699
17	1562N	Bukowiec – Piotrkowo – Jabłonowo	Bukowiec – Piotrkowo – Jabłonowo	0+000	4+030	4,030
18	1564N	Bukowiec Wlk – Zaborowo	Bukowiec Wlk – Zaborowo	0+000	4+485	4,485
19	1566N	Wasniewo Gwoździe – Krusze	Wasniewo Gwoździe – Krusze	0+000	2+320	2,320
20	1572N	Dr. woj. nr 604 (Puchałowo) – Baranowo (- gr. woj. (Opaleniec)	Dr. woj. nr 604 (Puchałowo) – Róg	0+000	3+252	3,252
21	1574N	Dr. woj. nr 604 – Wichrowiec – Róg	Dr. woj. nr 604 – Wichrowiec – Róg	0+000	6+260	6,260
22	1576N	Janowo – Róg	Janowo – Róg	0+000	6+568	6,568
23	1578N	Nidzica – Bartoszki	Nidzica – Bartoszki	0+380	4+860	4,480

24	1587N	Szkotowo – Rogóż – Kozłówko – Zakrzewo – Sarnowo – Działdowo	Zakrzewo – Sarnowo	15+583	18+091	2,508
25	1599N	Lipowo Kurkowskie – Brzeźno Łyńskie – Likusy – Orłowo	Brzeźno Łyńskie – Likusy – Orłowo	1+809	10+302	8,493
26	1605N	Dr. nr. 1603N – Natać Mała – dr. woj. nr 545	Gr. pow. (Omulew) – dr. woj. nr 545	7+760	8+585	0,825
27	1611N	Kownatki – Kamionka	Kownatki – Kamionka	0+000	4+278	4,278
28	1613N	Robaczewo – Piotrowice – Połcie Stare – Janowiec Kościelny – Kołaki – Jabłonowo Adamy – Bielawy – Nowa Wieś Wlk.	Robaczewo – Janowiec Kościelny – J. Adamy Bielawy – Nowa Wieś Wlk. – Grzebsk	12+374 23+954	20+574 26+640	8,200 2,686
29	1617N	Połcie Stare – Smolany Żardawy	Połcie Stare – Smolany Żardawy	0+000	3+400	3,400
30	1621N	Dr. nr 1617N – Stare Połcie – Szczepkowo Borowe – dr. nr 1564N (Pawełki)	Sołdany – Zalesie	5+509	6+688	1,179
31	1904N	Kłęczkowo – Sarnowo	Gr. powiatu – Sarnowo	5+211	6+918	1,687
32	1906N	Zalesie – Krokowo	Zalesie – Krokowo	0+000	4+243	4,243
33	1908N	Nidzica – Waszulki – Napiwoda	Nidzica – Waszulki	1+085	2+890	1,805
34	1932N	Janowo – Ryki Borkowo (gr. woj.)	Janowo – Ryki Borkowo	0+000	4+166	4,166
35	1973N	Kanigowo – Zagrzewo – Grzegórzki – Napiwoda	Piotrowice – Grzegórzki – Bartoszeki	6+108	10+857	4,749
36	1975N	dr. nr 1264 N – dr. kraj. nr 7	Dr. nr 1264 N – dr. kraj. nr 7	0+000	0+773	0,773
37	1991N	Dr. nr 1550N – dr. kr. E – 7 (Kanigowo)	Dr. nr 1550N – dr. kr. E – 7 (Kanigowo)	0+000	0+878	0,878
					SUMA:	169,228

Sporządził:

**WYKAZ DRÓG POWIATOWYCH W POWIECIE NIDZICA OBJĘTYCH
PLANEM ZIMOWEGO UTRZYMANIA W SEZONIE 2015/2016**

V STANDARD

Lp.	Nr drogi	Nazwa drogi	Nazwa odcinka drogi	Lokalizacja		Długość odcinka (km)
1	1264N	Leszcz – Jankowice – Rączki – Moczysko	Gardyny – Rączki – Moczysko	7+596	32+722	25,126
2	1528N	Witramowo – Łyna – dr. woj. nr 545 (Nidzica)	Łyna – dr. woj. nr 545 (Nidzica)	13+063	20+056	6,993
3	1552N	Zakrzewo – Zalesie – Zaborowo	Zakrzewo – Zalesie – Zaborowo	0+000	7+120	7,120
4	1558N	Krokowo – Powierz – Janowiec Kościelny	Safronka – Janowiec Kościelny	8+674	12+668	3,994
5	1560N	Dr. kr. 7 – Zabłocie Kanigowskie – Janowiec Kościelny – Bukowiec	Dr. kr. 7 – Zabłocie Kanigowskie – Janowiec Kościelny – Bukowiec	0+000	10+034	10,034
6	1568N	Dr. nr. 1560N – Safronka	Dr. nr. 1560N – Safronka	0+000	2+511	2,511
7	1585N	Mielno – Rączki	Sitno – Rączki	8+380	16+080	7,700
8	1587N	Szkotowo – Rogóż – Kozłówko – Zakrzewo-Sarnowo – Działdowo	Szkotowo – Rogóż – Kozłówko – Zakrzewo	0+000	15+583	15,583
9	1589N	Nidzica – Zaborowo	Nidzica – Zaborowo	0+951	9+053	8,102
10	1603N	Czarny Piec – Napiwoda	Czarny Piec – Napiwoda	0+408	16+597	16,189
11	1613N	Robaczewo – Janowiec Kościelny	Robaczewo – Janowiec Kościelny	0+000	12+374	12,374
12	1619N	Gr. woj. (Wieczfnia Kościelna) – Nowa Wieś Wlk. – Szczepkowo Borowe – Janowo	Gr. woj. (Wieczfnia Kościelna) – Nowa Wieś Wlk. – Szczepkowo Borowe – Janowo	8+778	25+322	16,544
13	1623N	Muszaki – Zawady – Janowo – gr. woj. (Stara Wieś)	Muszaki – Zawady – Janowo	0+000	11+562	11,562
14	1625N	Janowo – Zaborowo – Nowa Wieś Wlk.	Janowo – Zaborowo – Nowa Wieś Wlk.	0+000	13+933	13,933
15	1978N	Dr.kr. nr 7 (Litwinki) – Nidzica	Dr. kr. nr 7 (Litwinki) – Nidzica	0+000	0+831	0,831
SUMA:						158,596

Sporządził:

**WYKAZ DRÓG POWIATOWYCH OBJĘTYCH PLANEM ZIMOWEGO UTRZYMANIA NA TERENIE
GMINY JANOWIEC KOŚCIELNY W SEZONIE 2015/2016 r.**

V STANDARD ZIMOWEGO UTRZYMANIA

Lp.	Nr drogi	Nazwa drogi	Nazwa odcinka drogi	Lokalizacja		Długość odcinka (km)
1	1558N	Krokowo – Powierz – Janowiec Kościelny	Safronka – Janowiec Kościelny	8+674	12+668	3,994
2	1560N	Dr. kr. 7 – Zabłocie Kanigowskie – Janowiec Kościelny – Bukowiec	Dr. kr. 7 – Zabłocie Kanigowskie – Janowiec Kościelny – Bukowiec	0+884	10+034	9,150
3	1568N	Dr. nr. 1560N – Safronka	Dr. nr. 1560N – Safronka	0+000	2+511	2,511
4	1613N	Robaczewo – Janowiec Kościelny	Piotrowice – Janowiec Kościelny	4+966	12+374	7,408
5	1619N	Gr. woj. (Wieczfnia Kościelna) – Nowa Wieś Wlk. – Szczepkowo Borowe – Janowo	Gr. woj. (Wieczfnia Kościelna) – Nowa Wieś Wlk. – Giewarty	8+778	21+047	12,269
6	1625N	Janowo – Zaborowo – Nowa Wieś Wlk.	Zaborowo – Nowa Wieś Wlk.	8+953	13+933	4,980
SUMA:						40,312

VI STANDARD ZIMOWEGO UTRZYMANIA

Lp.	Nr drogi	Nazwa drogi	Nazwa odcinka drogi	Lokalizacja		Długość odcinka (km)
1	1548N	Dr. nr. 1587N – Krokowo – Napierki	Napierki – Krokowo	8+792	11+605	2,813
2	1554N	Iłowo Osada – Białuty – Napierki	Białuty – Napierki	9+245	10+742	1,497
3	1558N	Krokowo – Powierz – Janowiec Kościelny	Szkudaj – Powierz	5+012	5+638	0,626
4	1562N	Bukowiec - Piotrkowo – Jabłonowo	Bukowiec – Piotrkowo – Jabłonowo	0+000	4+030	4,030
5	1564N	Bukowiec Wlk – Zaborowo	Bukowiec Wlk – Zaborowo	0+000	4+485	4,485
6	1566N	Wasniewo Gwoździe – Krusze	Wasniewo Gwoździe – Krusze	0+000	2+320	2,320
7	1613N	Robaczewo – Piotrowice – Połcie Stare – Janowiec Kościelny – Kołaki – Jabłonowo Adamy – Bielawy – Nowa Wieś Wlk.	Robaczewo – Janowiec Kościelny – J. Adamy Bielawy – Nowa Wieś Wlk. – Grzebsk	12+374 23+954	20+574 26+640	8,200 2,686
8	1617N	Połcie Stare – Smolany Żardawy	Połcie Stare – Smolany Żardawy	0+000	3+400	3,400
9	1621N	Dr. nr 1617N – Stare Połcie – Szczepkowo Borowe – dr. nr 1564N (Pawełki)	Sołdany – Zalesie	5+509	6+688	1,179
SUMA:						31,236

Sporządził :

**WYKAZ DRÓG POWIATOWYCH OBJĘTYCH PLANEM ZIMOWEGO UTRZYMANIA NA TERENIE
GMINY JANOWO W SEZONIE 2015/2016**

V STANDARD ZIWEGO UTRZYMANIA

Lp.	Nr drogi	Nazwa drogi	Nazwa odcinka drogi	Lokalizacja		Długość odcinka (km)
1	1619N	Gr. woj. (Wieczfnia Kościelna) – Nowa Wieś Wlk. – Szczepkowo Borowe – Janowo	Giewarty – Janowo	0+000	4+275	4,275
2	1623N	Muszaki – Zawady – Janowo – gr. woj. (Stara Wieś)	Muszaki – Janowo	0+000	11+562	11,562
3	1625N	Janowo – Zaborowo – Nowa Wieś	Janowo – Zaborowo	0+000	8+953	8,953
SUMA						24,790

VI STANDARD ZIMOWEGO UTRZYMANIA

Lp.	Nr drogi	Nazwa drogi	Nazwa odcinka drogi	Lokalizacja		Długość odcinka (km)
1	1536N	Muszaki – Grabowo – Jagorzewo	Muszaki – Grabowo	0+000	2+762	2,762
			Grabówko – Jagorzewo	4+694	6+546	1,852
2	1570N	Rembowo – Zembrzus	Rembowo – Zembrzus	0+000	1+699	1,699
3	1572N	Puchałowo – Baranowo	Puchałowo – Róg	0+000	3+252	3,252
4	1574N	Wichrówiec – Róg	Wichrówiec – Róg	0+000	6+260	6,260
5	1576N	Janowo – Róg	Janowo – Róg	0+000	6+568	6,568
6	1932N	Janowo – Ryki Borkowo (gr. woj.)	Janowo – Ryki Borkowo	0+000	4+166	4,166
SUMA:						26,559

Sporządził:

**WYKAZ DRÓG POWIATOWYCH OBJĘTYCH PLANEM ZIMOWEGO UTRZYMANIA NA TERENIE
GMINY KOZŁOWO W SEZONIE 2015/2016 r.**

V STANDARD ZIMOWEGO UTRZYMANIA

Lp.	Nr drogi	Nazwa drogi	Nazwa odcinka drogi	Lokalizacja		Długość odcinka (km)
1	1264N	Leszcz – Jankowice – Rączki – Moczysko	Gardyny - Szkotowo	7+596	14+183	6,587
2	1585N	Mielno - Rączki	Sitno – Rączki	8+380	14+920	6,540
3	1587N	Szkotowo – Rogóż – Kozłówko – Zakrzewo – Sarnowo - Działdowo	Szkotowo – Rogóż – Kozłówko – Zakrzewo	0+000	15+583	15,583
4	1589N	Nidzica - Zaborowo	Olszewo – Zaborowo	4+815	9+053	4,238
5	1552N	Zakrzewo – Zalesie – Zaborowo	Zakrzewo – Zalesie - Zaborowo	0+000	7+120	7,120
SUMA:						40,068

VI STANDARD ZIMOWEGO UTRZYMANIA

Lp.	Nr drogi	Nazwa drogi	Nazwa odcinka drogi	Lokalizacja		Długość odcinka (km)
1	1253N	Rychnowo – Pacółtowo – Zybułtowo – Wierzbowo – Klęczkowo – Komorniki	Zybułtowo – Wierzbowo	16+812 23+854	21+464 35+367	16,165
2	1284N	Dr. woj. nr 542 – Lipówka - Dziurdziewo	Lipówka – Dziurdziewo	7+598	8+544	0,946
3	1304N	Dr. woj. nr 544 – Jabłonowo – Niechłocin – Narzym - Wola	Gr. powiatu – Wola	30+956	33+776	2,820
4	1538N	Sątop – Szerokopaś – Nidzica	Sławka Mała – dr. woj. nr 545	2+879	3+311	0,432
5	1540N	Turowo – Turówko – Wronowo	Turowo – Turówko – Wronowo	0+000	5+113	5,113
6	1546N	Zabłocie Kozłowskie – Kozłowo	Zabłocie Kozłowskie – Kozłowo	0+000	4+031	4,031
7	1548N	Dr. nr. 1587N – Krokowo – Napierki	Dr. nr. 1587N – Krokowo – Napierki	0+000	8+792	8,792
8	1550N	Kozłowo PKP – Kanigowo	Kozłowo PKP – Kanigowo	0+000	9+335	9,335
9	1558N	Krokowo – Powierż	Krokowo – Powierż	0+000	5+012	5,012
10	1587N	Szkotowo – Rogóż – Kozłówko – Zakrzewo – Sarnowo – Działdowo	Zakrzewo – Sarnowo	15+583	18+091	2,508
11	1609N	Zalesie – Krokowo	Zalesie – Krokowo	0+000	4+243	4,243
12	1611N	Kownatki – Kamionka	Kownatki – Kamionka	0+000	4+278	4,278
13	1904N	Klęczkowo – Sarnowo	Gr. powiatu – Sarnowo	5+211	6+918	1,687
SUMA:						65,362

Sporządził:

**WYKAZ DRÓG POWIATOWYCH OBJĘTYCH PLANEM ZIMOWEGO UTRZYMANIA NA TERENIE
GMINY NIDZICA W SEZONIE 2015/2016 r.**

V STANDARD ZIMOWEGO UTRZYMANIA

Lp.	Nr drogi	Nazwa drogi	Nazwa odcinka drogi	Lokalizacja		Długość odcinka (km)
1	1264N	Gardyny – Rączki – Moczysko.	Gardyny – Rączki – Moczysko	14+183	32+722	18,539
2	1528N	Łyna – Nidzica	Łyna – Nidzica	0+000	6+993	6,993
3	1560N	Kanigowo – Janowiec Kościelny – Pokrzywnica	Kanigowo – Gniadki	0+000	0+884	0,884
4	1585N	Mielno – Rączki	Januszkowo – Rączki	14+920	16+080	1,160
5	1589N	Nidzica – Zaborowo	Nidzica – Olszewo	0+951	4+815	3,864
6	1603N	Czarny Piec – Napiwoda	Czarny Piec – Napiwoda	0+408	16+597	16,189
7	1613N	Robaczewo – Janowiec Kościelny	Robaczewo – Piotrowice	0+000	4+966	4,966
8	1978N	Nidzica – Litwinki	Nidzica – Litwinki	0+000	0,831	0,831
SUMA:						53,426

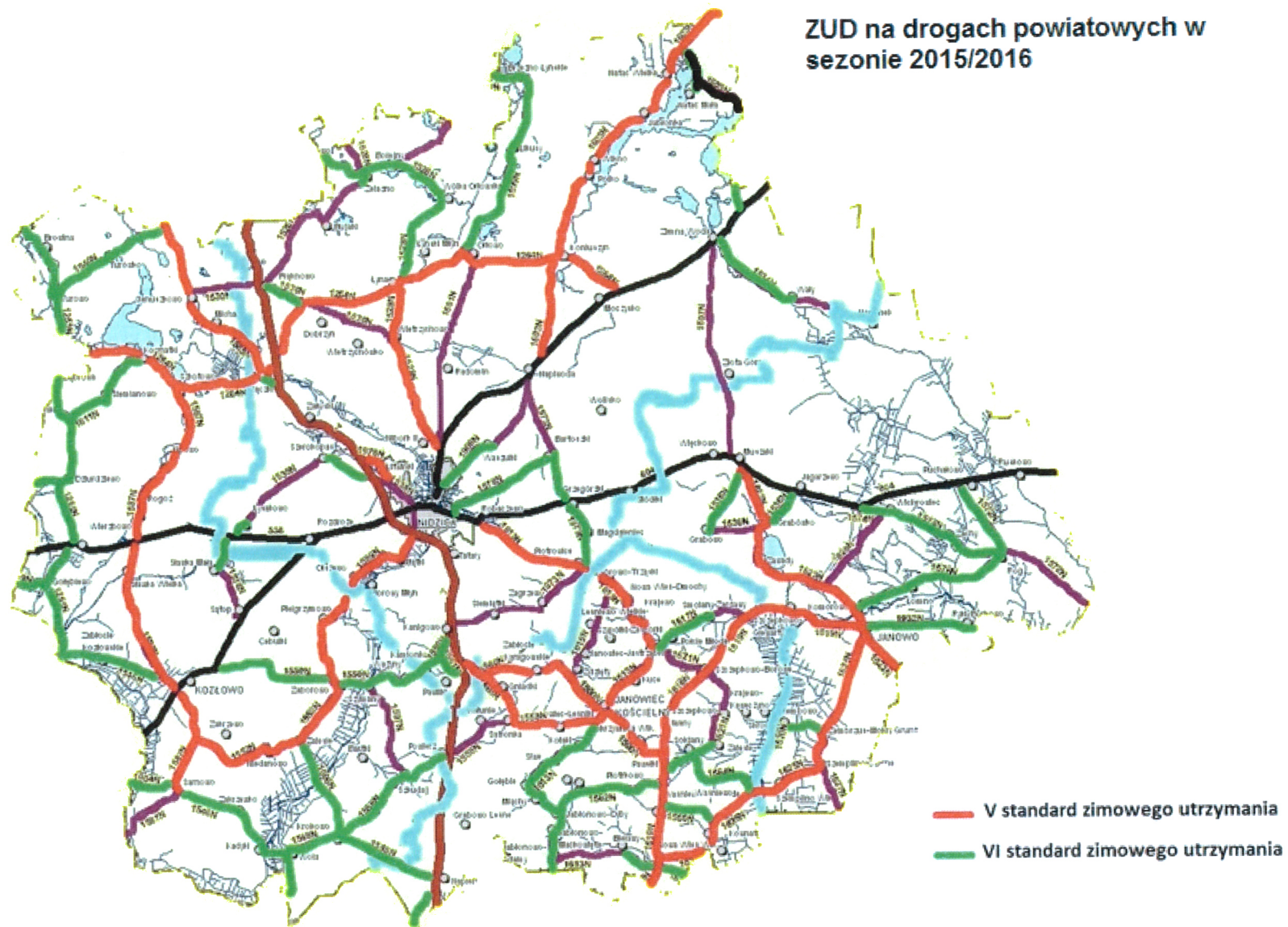
VI STANDARD ZIMOWEGO UTRZYMANIA

Lp.	Nr drogi	Nazwa drogi	Nazwa odcinka drogi	Lokalizacja		Długość odcinka (km)
1	1526N	Waplewo – Żelazno – Frąknowo	m. Żelazno	9+995	10+520	0,525
2	1528N	Witramowo-Łyna – dr. woj. nr 545	Malinowo – Łyna	3+573	13+063	9,490
3	1530N	Januszkowo – Frąknowo – Dobrzyń	Frąknowo – dr. pow. 1264N	0+000	2+030	2,030
4	1534N	Zimna Woda – Wały	Zimna Woda – Wały	0+000	4+577	4,577
5	1538N	Sątop – Szerokopaś – Nidzica	Szerokopaś – Nidzica	8+601	11+530	2,929
			Sławka Mała – dr. woj. nr 545 – Łysakowo	3+311	4+865	1,554
6	1550N	Kozłowo PKP – Kanigowo	Kamionka – Kanigowo	9+335	12+298	2,963
7	1578N	Nidzica – Bartoszeki	Nidzica – Bartoszeki	0+380	4+860	4,480
8	1599N	Lipowo Kurk. – Brzeźno Łyńskie – Orłowo	Brzeźno Łyńskie – Orłowo	1+809	10+302	8,493
9	1605N	Dr. nr. 1603 – Natać Mała – dr. woj. nr 545	Gr. pow. (Omulew) – dr. woj. nr 545	7+760	8+585	0,825
10	1908N	Nidzica – Waszulki – Napiwoda	Nidzica – Waszulki	1+085	2+890	1,805
11	1973N	Kanigowo – Zagrzewo – Grzegórzki – Napiwoda	Piotrowice – Grzegórzki – Bartoszeki	6+108	10+857	4,749
12	1975N	Dr. nr 1264 N – dr. kraj. nr 7	Dr. nr 1264 N – dr. kraj. nr 7	0+000	0+773	0,773
13	1991N	Dr. nr 1550N – dr. kraj nr 7 m. Kanigowo	Dr. nr 1550N – dr. kraj nr 7 m. Kanigowo	0+000	0+878	0,878
SUMA:						46,071

Sporządził:

POWIAT NIDZICKI

ZUD na drogach powiatowych w sezonie 2015/2016



Sporządził:

WYKAZ ULIC POWIATOWYCH OBJĘTYCH PLANEM ZIMOWEGO UTRZYMANIA W SEZONIE ZIMOWYM 2015/2016

IV standard zimowego utrzymania

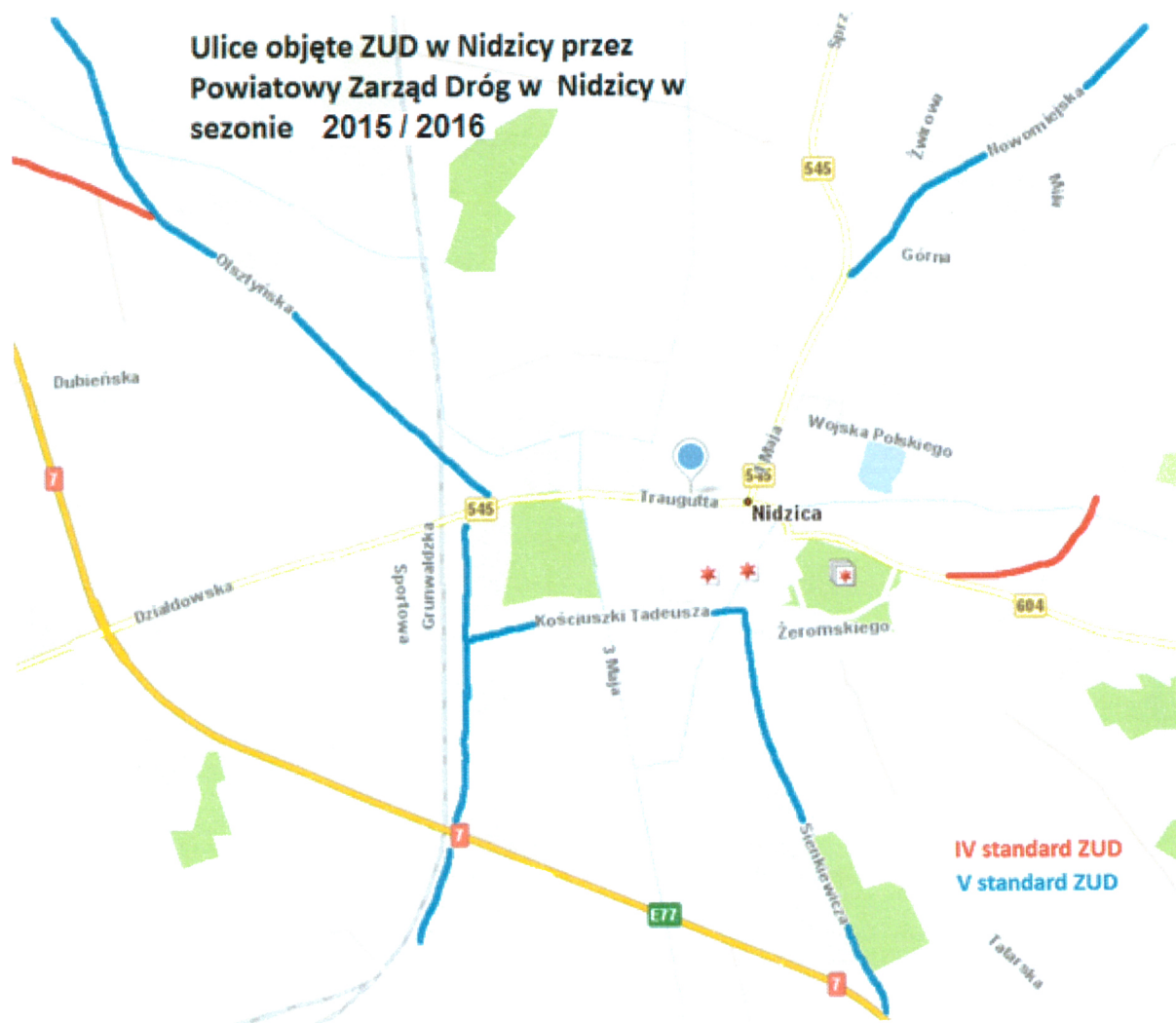
Lp.	Nazwa ulicy	Powierzchnia jezdni do odśnieżania i posypywania na całej długości mb/ m ²	Uwagi
1	2	3	4
1.	ul. Kolejowa	951 / 6.544	-
2.	ul. Kościuszki	705 / 5.328	-
3.	ul. Nowomiejska	1.085 / 6.510	-
4.	ul. Olsztyńska	2.240 / 14.851	-
5.	ul. Sienkiewicza	574 / 3.559	-
6.	ul. Warszawska	603 / 4.275	-
R A Z E M		6.158 / 41.067	-

V standard zimowego utrzymania

Lp.	Nazwa ulicy	Powierzchnia jezdni do odśnieżania i posypywania na całej długości mb/m ²	Uwagi
1	2	3	4
1.	ul. Steffena	380 / 2.166	-
2.	ul. Szerokopaś	190 / 760	-
R A Z E M		570 / 2.926	-

Sporządził:

**Ulice objęte ZUD w Nidzicy przez
Powiatowy Zarząd Dróg w Nidzicy w
sezonie 2015 / 2016**



Sporządził :

STANDARDY

ZIMOWEGO UTRZYMANIA DRÓG I ULIC POWIATOWYCH NA TERENIE POWIATU NIDZICA

Zasady odśnieżania i usuwania gołoledzi na drogach oparte zostały o załącznik Nr 1 do zarządzenia Nr 46 Ministra Transportu i Gospodarki Morskiej z dnia 25 października 1994 r. (Dziennik Urzędowy MTiGM Nr 10)

Lp.	Standard	Opis stanu utrzymania dróg dla danego standardu	Dopuszczalne odstępstwa od standardu	
			Po ustaniu opadów śniegu	Od stwierdzenia występowania zjawisk
1	2	3	4	
			5	
1.	IV	Jezdnia odśnieżona na całej szerokości. Jezdnia posypana na odcinkach decydujących o możliwości ruchu.	<ul style="list-style-type: none"> - luźny - 8 godzin - zajeżdżony - występuje - języki śnieżne - występują - zasy - do 8 godzin <p>Dopuszcza się przerwy w komunikacji do 8 godzin</p>	<p>W miejscach wyznaczonych:</p> <ul style="list-style-type: none"> - gołoledź - 8 godzin - pośniegowa - 10 godzin - lodowica - 8 godzin
1.	V	Jezdnia odśnieżona, w miejscach zasp odśnieżony co najmniej jeden pas ruchu z wykonaniem mijanek. Jezdnia posypana na odcinkach decydujących o możliwości ruchu.	<ul style="list-style-type: none"> - luźny - 16 godzin - zajeżdżony - występuje - nabój śnieżny - występują - zasy - występuje do 24 godzin <p>Dopuszcza się przerwy w komunikacji do 24 godzin</p>	<p>W miejscach wyznaczonych:</p> <ul style="list-style-type: none"> - gołoledź - 8 godzin - pośniegowa - 12 godzin
2.	VI	Jezdnia zaśnieżona. Prowadzi się interwencyjne odśnieżanie w zależności od potrzeb. Jezdnie posypane po odśnieżaniu w miejscach wyznaczonych przez ZD	<ul style="list-style-type: none"> - luźny - występuje - zajeżdżony - występuje - nabój śnieżny - występują - zasy - występuje do 48 godzin <p>Dopuszcza się przerwy w komunikacji do 48 godzin</p>	<p>W miejscach wyznaczonych:</p> <ul style="list-style-type: none"> - wszystkie rodzaje śliskości po odśnieżaniu - 2 godziny

STAROSTA

Grzegorz Napiwodzki