

PRACOWNIA GEODEZYJNO – KARTOGRAFICZNA  
**>>GEOMARK<<**  
13-100 Nidzica ul. Jagiełły 8 tel:0896252553 NIP 746-000-52-73

STAROSTWO POWIATOWE  
13-100 Nidzica  
ul. Traugutta 23  
tel./fax 089-625-32-79

Załącznik nr 1 stanowiący integralną  
część decyzji nr 184/2008 z dnia 21.11.2008  
zawierający ..... opieczetowanych kart  
rysunków i opis,

## PROJEKT BUDOWLANY

Z up. STAROSTY

*[Signature]*  
mgr inż. Lidia Walewska  
KIEROWNIK  
Wydziału Budownictwa i Architektury

**Obiekt:** PRZEBUDOWA DROGI POWIATOWEJ  
Nr 1552N ZAKRZEWO – ZALESIE -  
ZABOROWO w lok. 0+000÷7+120  
Gm. KOZŁOWO

**Inwestor:** Powiatowy Zarząd Dróg w Nidzicy  
13-100 Nidzica ul. Kolejowa 29

**Adres;** działka nr 162/3 – obręb Zakrzewo, 3/1 – obręb  
Niedanowo, 66 – obręb Zalesie, 163 – obręb  
Zaborowo, gm. Kozłowo

**Projektant:** Andrzej ROMAN  
Upr. Bud. Nr 278/94/OL i 279/94/OL

*[Signature]*  
inż. Andrzej Roman  
upr. drogowy nr 278/94/OL  
i nr 279/94/OL  
§2 ust. 2 pkt 2; §5 ust. 1;  
§7 i §13 ust. 1 pkt 3 lit. b

PROJEKT JEST AKTUALNY NA DZIEŃ 21.10.2008

PROJEKT ZAWIERA .....<sup>53</sup>..... STRON

*[Signature]*  
inż. Andrzej Roman  
upr. drogowy nr 278/94/OL  
i nr 279/94/OL  
§2 ust. 2 pkt 2; §5 ust. 1;  
§7 i §13 ust. 1 pkt 3 lit. b

LISTOPAD 2005

DT-B  
21.11.2008  
STAROSTA NIDZICKI  
13-100 Nidzica  
ul. Traugutta 23

PZD Nidzica  
Wpłynęło dnia 21 LIS. 2008

Nr dziennika .....  
podpis *Hruks* .....

Nidzica, dnia 21 listopada 2008r.

Znak: BA.7351-238/08

## DECYZJA NR 184/2008

Na podstawie art.28, art. 33 ust. 1, art. 34 ust. 4 i art. 36 ustawy z dnia 7 lipca 1994r. Prawo budowlane (tekst jednolity Dz. U. Nr 156 z 2006 r. poz. 1118 z późn. zm.) oraz na podstawie art. 104 ustawy z dnia 14 czerwca 1960 r. - Kodeks postępowania administracyjnego (tekst jednolity Dz. U. z 2000r. Nr 98, poz.1071 z późn. zm.) po rozpatrzeniu wniosku o pozwolenie na budowę z dnia 24.10.2008r. (data wpływu 27.10.2008r.)

**zatwierdzam projekt budowlany i udzielam pozwolenia na budowę dla Powiatowego Zarządu Dróg w Nidzicy, ul. Kolejowa 29, 13-100 Nidzica na przebudowę drogi powiatowej Nr 1552N Zakrzewo – Zalesie – Zaborowo w lokalizacji od km 0+000 do km 7+120 długości 7,120 km na działkach o numerach ewidencyjnych gruntu 162/3 obręb Zakrzewo, 3/1 w obrębie Niedanowo, 66 w obrębie Zalesie, 163 w obrębie Zaborowo, gm. Kozłowo, kategoria obiektu XXV.**

Autorem projektu budowlanego jest inż. Andrzej Roman posiadający uprawnienia budowlane do projektowania w specjalności konstrukcyjno-inżynierskiej w zakresie dróg z ograniczeniami, nr ewid. uprawnień 279/94/OL oraz wpisany na listę członków Warmińsko-Mazurskiej Okręgowej Izby Inżynierów Budownictwa pod nr WAM/BD/2254/01

z zachowaniem następujących warunków, zgodnie z treścią art. 36 ust. 1 oraz art. 42 ust. 2 i 3 ustawy -Prawo budowlane:

1. teren, na którym będą prowadzone roboty budowlane odpowiednio oznakować i zabezpieczyć przed dostępem osób postronnych,
  2. ustanowić kierownika budowy. O każdej zmianie kierownika budowy powiadomić Powiatowego Inspektora Nadzoru Budowlanego w Nidzicy,
  3. roboty budowlane wykonywać zgodnie z pozwoleniem na budowę, projektem budowlanym i uzgodnieniami,
  4. kierownik budowy jest obowiązany prowadzić dziennik budowy.
- Obszar oddziaływania obiektu, o którym mowa w art. 28 ust. 2 ustawy - Prawo budowlane, obejmuje nieruchomości:
- działka nr 162/3, obręb Zakrzewo, gmina Kozłowo
  - działka nr 3/1, obręb Niedanowo, gmina Kozłowo
  - działka nr 66, obręb Zalesie, gmina Kozłowo
  - działka nr 163, obręb Zaborowo, gmina Kozłowo

### Uzasadnienie

Decyzję wydano na podstawie decyzji Wójta Gminy Kozłowo, znak: RGT-7331-24/2005 z dnia 28 lipca 2005r. o ustaleniu lokalizacji inwestycji celu publicznego.

Wniosek o wydanie pozwolenia na budowę złożono przed upływem czterech lat od dnia, w którym decyzja Wójta Gminy Kozłowo, znak: GMKR. 7624-13/08 z dnia 07 listopada 2008r., o środowiskowych uwarunkowaniach stała się ostateczna.

Od decyzji niniejszej przysługuje odwołanie do Wojewody Warmińsko-Mazurskiego za pośrednictwem Starosty Nidzickiego w terminie 14 dni od dnia doręczenia.



Z up. STAROSTY

*mgr inż. Lidia Walewska*  
KIEROWNIK

Wydziału Budownictwa i Architektury

Załącznik:

1. Projekt budowlany przebudowy drogi powiatowej nr 1552N Zakrzewo-Zalesie- Zaborowo w lok. 0+000; 7+120 gm. Kozłowo

Pouczenie:

1. Inwestor zobowiązany jest zawiadomić o zamierzonym terminie rozpoczęcia robót budowlanych, na które jest wymagane pozwolenie na budowę, właściwy organ nadzoru budowlanego oraz projektanta sprawującego nadzór nad zgodnością realizacji budowy z projektem, co najmniej na 7 dni przed ich rozpoczęciem, dołączając na piśmie:
  - 1) oświadczenie kierownika budowy (robót), stwierdzające sporządzenie planu bezpieczeństwa i ochrony zdrowia oraz przyjęcie obowiązku kierowania budową (robotami budowlanymi), a także zaświadczenie, o którym mowa w art. 12 ust. 7 ustawy – Prawo budowlane,
  - 2) w przypadku ustanowienia nadzoru inwestorskiego – oświadczenie inspektora nadzoru inwestorskiego, stwierdzające przyjęcie obowiązku pełnienia nadzoru inwestorskiego nad danymi robotami budowlanymi, a także zaświadczenie, o którym mowa w art. 12 ust. 7 ustawy – Prawo budowlane,
  - 3) informację zawierającą dane zamieszczone w ogłoszeniu, o którym mowa w art. 42 ust. 2 pkt 2 ustawy – Prawo budowlane.
2. Inwestor może przystąpić do użytkowania obiektu przed wykonaniem wszystkich robót budowlanych pod warunkiem uzyskania pozwolenia na użytkowanie, wydanego przez właściwy organ nadzoru budowlanego.
3. W przypadku, gdy uzyskanie pozwolenia na użytkowanie nie jest wymagane, do użytkowania obiektu można przystąpić po upływie 21 dni od dnia doręczenia do właściwego organu nadzoru budowlanego zawiadomienia o zakończeniu budowy, jeżeli organ w tym terminie nie wniesie sprzeciwu w drodze decyzji.

Otrzymują:

1. Powiatowy Zarząd Dróg w Nidzicy (wraz z 2 egz. projektu budowlanego)  
ul. Kolejowa 29  
13-100 Nidzica
2. a/a (A. Sz.)

Do wiadomości:

1. Powiatowy Inspektor Nadzoru Budowlanego w Nidzicy (wraz z 1 egz. projektu budowlanego)  
ul. Murarska 4  
13-100 Nidzica
2. Urząd Gminy w Kozłowie  
13-124 Kozłowo

*Decyzja nie podlega opłacie skarbowej.*

*Podstawa prawna – art. 7 pkt. 3 ustawy o opłacie skarbowej  
(Dz. U. z 2006r., Nr 225, poz. 1635)*

**Decyzja niniejsza wobec niezłożenia  
w przewidzianym terminie odwołania  
uprawomocniła się w dniu 08.12.2008  
i stała się ostateczna.**

**INSPEKTOR**

*mgr Agnieszka Szczepkowska*

RGT.7635-4/2009

PZD Nidzica  
Wpłynęło dnia 20.10.2009  
Nr dziennika 1186  
po podpis .....  
H. K.

Kozłowo, dnia 16 października 2009 r.

### DECYZJA

Na podstawie art. 83 ust. 1., ustawy z dnia 16 kwietnia 2004 r. o ochronie przyrody (Dz. U. z 2004 r., Nr 92, poz. 880 z późn. zm.) oraz art. 104 ustawy z dnia 14 czerwca 1960 r. Kodeks postępowania administracyjnego (Dz.U. z 2000 r., Nr 98, poz. 1071 z późn. zm) po rozpatrzeniu wniosku Powiatowego Zarządu Dróg w Nidzicy z dnia 16 września 2009 r. nr PZD.DT.m.6131/21/2009 w sprawie uzyskania zezwolenia na przedłużenie możliwości wycinki 146 sztuk drzew przydrożnych na drodze powiatowej Zakrzewo-Zalesie -Zaborowo

### o r z e k a m

odnosząc się do decyzji Wójta Gminy Kozłowo z dnia 21 grudnia 2006 r. o sygnaturze RGT 7635-8/2006 dotyczącej wydanego zezwolenia na wycinkę drzew, udziela się zezwolenia na przedłużenie możliwości wycinki do dnia 31 grudnia 2011 r. na niżej podanych warunkach:

1. Usunięcie drzew należy zlecić wyspecjalizowanej jednostce lub wykonać we własnym zakresie, zgodnie z obowiązującymi przepisami z zachowaniem standardów BHP.

### UZASADNIENIE

Strona uzyskała zezwolenie na wycinkę drzew decyzją Wójta Gminy Kozłowo i pragnie jedynie przedłużyć możliwość wycinki.

Zgodnie z art. 86 ust.1, pkt. 2 ustawy z dnia 16 kwietnia 2004 r. o ochronie przyrody (Dz. U. 04, Nr. 92. poz. 880 z późn. zm.) nie pobiera się opłaty za usunięcie drzewa. Natomiast na podstawie ustawy z dnia 19 listopada 2006 r. o opłacie skarbowej (Dz. U. 2006, Nr 225, poz. 1635 z późn. zm.) wydanie decyzji na wycinkę drzew i krzewów jest zwolnione z opłaty (załącznik do ustawy część III pkt.44 – zwolnienia pkt. 6).

Od niniejszej decyzji służy stronie postępowania odwołanie się do Samorządowego Kolegium Odwoławczego w Olsztynie, za pośrednictwem organu, który ją wydał w terminie 14 dni od dnia daty doręczenia.



Otrzymują:

1. Powiatowy Zarząd Dróg w Nidzicy  
ul. Kolejowa 29, 13-100 Nidzica
2. a/a

WÓJT  
mgr inż. Jacek Jankowski

Decyzja niniejsza wobec niezłożenia w przewidzianym terminie odwołania uprawomocniła się dnia 9.11.2009 r. i stała się ostateczna.

REFERENT  
d/s GOSPODARSTWA NIERUCHOMOŚCIAMI  
mgr Bartosz Banaś

Kozłowo, dnia 21.12.2006 r.

01-11  
02.01.2007  
RGT 7635-8/2006

PZD Nidzica  
Wpłynęło dnia 02.01.2007  
Nr dziennika 3  
podpis [signature]

## DECYZJA

Na podstawie art. 83 ust. 1 ustawy z dnia 16 kwietnia 2004 r. o ochronie przyrody ( Dz. U. Nr 92, poz. 880 z późniejszymi zmianami) oraz art. 104 Kodeksu postępowania administracyjnego, po rozpatrzeniu wniosku Powiatowego Zarządu Dróg w Nidzicy z dnia 16 października 2006 r. nr PZD.DT.P/6131/44/2006 w sprawie o wydanie przez organ gminy zezwolenia na usunięcie 283 sztuk drzew przydrożnych na drodze powiatowej Zakrzewo – Zalesie - Zaborowo

## z e z w a l a m

Powiatowemu Zarządowi Dróg w Nidzicy na usunięcie 283 sztuk drzew przydrożnych w pasie drogowym drogi powiatowej nr 1552 N Zakrzewo-Zalesie-Zaborowo w związku z realizacją inwestycji drogowej polegającej na przebudowie ww. drogi w lokalizacji od km 0+000 do km 7+120 obejmującej działki: nr 162/3 w obrębie Zakrzewo, nr 3/1 w obrębie Niedanowo, nr 66 w obrębie Zalesie i nr 163 w obrębie Zaborowo

Wykaz drzew przeznaczonych do usunięcia z ww. drogi powiatowej zawiera Załącznik Nr 1, który stanowi integralną część niniejszej decyzji.

Wycinkę drzew na drodze należy wykonać w terminie do dnia 31 grudnia 2009 r.

Za usunięcie powyższych drzew z pasa drogowego - w związku z realizowaną inwestycją polegającą na przebudowie drogi publicznej - opłat się nie pobiera.

Usunięcie drzew z pasa drogowego należy zlecić wyspecjalizowanej firmie lub wykonać roboty we własnym zakresie z zachowaniem przepisów w zakresie bezpieczeństwa i higieny pracy obowiązujących przy tego rodzaju robotach na drodze.

## Uzasadnienie

Na podstawie wypisów z rejestru gruntów ustalono, że właścicielem działek: nr 162/3 w obrębie Zakrzewo, nr 3/1 w obrębie Niedanowo, nr 66 w obrębie Zalesie i nr 163 w obrębie Zaborowo jest Powiat Nidzicki, w imieniu którego powiatowym zasobem nieruchomości gospodaruje Zarząd Powiatu w Nidzicy mający swoją siedzibę: ul. Traugutta 23, 13-100 Nidzica.

POWIATOWY ZARZĄD DRÓG  
w Nidzicy  
13-100 Nidzica, ul. Kolejowa 29  
tel. 625-23-13, fax 625-41-29  
NIP 984-00-88-846, Reg. 510750500

06. M. 2008

Za zgodność  
z oryginałem

KIEROWNIK DZIAŁU TECHNICZNEGO

Bożena Bonisławska  
uprawnienia budowlane w specjalności  
konstr.-inz. w zakresie dróg i mostów  
nr 164/94/DL

Wymienione nieruchomości wchodzą w skład drogi powiatowej nr 1552 N Zakrzewo-Zalesie-Zaborowo. Funkcję zarządcy dróg powiatowych sprawuje dyrektor Powiatowego Zarządu Dróg w Nidzicy z siedzibą: 13-100 Nidzica, ul. Kolejowa 29, który jako posiadacz nieruchomości wystąpił z wnioskiem o wydanie przez Wójta Gminy Kozłowo zezwolenia na usunięcie drzew z terenu nieruchomości stanowiących drogę powiatową. Do wniosku dołączono zgodę właściciela na wycinkę przedmiotowych drzew na drodze powiatowej.

W uzasadnieniu wniosku napisano, że drzewa kolidują z inwestycją na drodze, która zgodnie z planem rozwoju lokalnego przewidywana jest do realizacji w roku 2007. Jednocześnie zaznaczono, że w przypadku nie otrzymania dofinansowania z ZPORR termin realizacji tej inwestycji przesunięty zostanie na lata następne. Potrzeba wycinki drzew przydrożnych wynika z projektu budowlanego opracowanego dla inwestycji.

Projekt budowlany przewiduje poszerzenie istniejącej nawierzchni bitumicznej do szerokości 5,5 m i wykonanie obustronnych poboczy o szerokości 1,0 m każdy. Projektowane parametry są zgodne z rozporządzeniem Ministra Transportu i Gospodarki Morskiej z dnia 2 marca 1999 r. w sprawie warunków technicznych, jakim powinny odpowiadać drogi publiczne i ich usytuowanie (Dz. U. z 1999 r. Nr 43, poz. 430).

Zgodnie z decyzją Wójta Gminy Kozłowo z dnia 28 lipca 2005 r. znak: RGT-7331-24/2005 o ustaleniu lokalizacji inwestycji celu publicznego, planowana inwestycja nie należy do rodzaju przedsięwzięć mogących znacząco oddziaływać na środowisko naturalne.

Analiza wniosku i oględziny przedmiotowych drzew na gruncie drogi potwierdziły zasadność wniosku. Lokalizacja drzew w pasie drogowym koliduje z projektowanym w dokumentacji technicznej poszerzeniem jezdni i wykonaniem obustronnych poboczy wraz z potrzebą spełnienia wymogu zachowania skrajni drogowej. Z powyższego faktu wyciąga się wniosek, że dla wykonania przebudowy drogi powiatowej niezbędne jest usunięcie przedmiotowych drzew kolidujących z planowaną inwestycją celu publicznego.

Podstawę prawną do wydania przez Wójta Gminy Kozłowo decyzji administracyjnej stanowi art. 83 ust. 1 ustawy o ochronie przyrody. Z cytowanego przepisu wynika, że usunięcie drzew z terenu nieruchomości drogowej może nastąpić po uzyskaniu zezwolenia wydanego przez wójta na wniosek posiadacza nieruchomości. Przepis powyższy stanowi, że jeżeli posiadacz nieruchomości nie jest właścicielem to do wniosku dołącza się zgodę jej właściciela.

Natomiast z mocy art. 86 ust 1 pkt 6 ustawy o ochronie przyrody nie pobiera się opłat za usunięcie drzew w związku z przebudową dróg publicznych i linii kolejowych.

POWIATOWY ZARZĄD DRÓG  
w Nidzicy  
13-100 Nidzica, ul. Kolejowa 29  
tel. 625-23-13, fax 625-41-29  
NIP 984-00-88-846, Reg. 510750500

06.11.2008r.

Za zgodność  
z oryginałem

KIEROWNIK DZIAŁU TECHNICZNEGO

Bożena Bonisławska  
uprawnienia budowlane w specjalności  
konstr.-inż. w zakresie dróg i mostów  
nr 284/94/OL

Odstąpiono na podstawie art. 8 ust. 2 ustawy z dnia 9 września 2000 r. o opłacie skarbowej (jednolity tekst Dz.U. z 2004 r. Nr 253, poz. 2532 z późniejszymi zmianami) od pobrania opłaty skarbowej za wydanie zezwolenia dla jednostki budżetowej.

### Pouczenie

Od niniejszej decyzji służy stronom odwołanie – za pośrednictwem Wójta Gminy Kozłowo – do Samorządowego Kolegium Odwoławczego w Olsztynie w terminie 14 dni od daty otrzymania decyzji.

#### Otrzymują:

1. Powiatowy Zarząd Dróg w Nidzicy  
ul. Kolejowa 29, 13-100 Nidzica
2. aa Urząd Gminy w Kozłowie

WÓJT  
*mgr inż. Justyn Jankowski*

POWIATOWY ZARZĄD DRÓG  
w Nidzicy  
13-100 Nidzica, ul. Kolejowa 29  
tel. 625-23-13, fax 625-41-29  
NIP 984-00-88-846, Reg. 510750500

*06.11.2008.*

Za zgodność  
z oryginałem

KIEROWNIK DZIAŁU TECHNICZNEGO

*Bożena Bonisławska*  
uprawnienia budowlane w specjalności  
konstr.-inż. w zakresie dróg i mostów  
nr 264/94/DL

URZĄD GMINY  
13-124 Kozłowo 60A  
woj. warmińsko-mazurskie  
tel./fax. (0-89) 626 75 05

POWIATOWY ZARZĄD DRÓG  
w Nidzicy

Załącznik Nr 1 do decyzji Wójta Gminy Kozłowo  
z dnia 21.12.2006 r. nr RGT 7635-8/2006

Za zgodność  
z oryginałem

**WYKAZ DRZEW DO USUNIĘCIA**

Bożena Bonistawska  
uprawniona budowlana w specjalności  
nr 269/94/OL

W PASIE-DRUGI POWIATOWEJ NR 1552 N ZAKRZEWO - ZALESIE - ZABOROWO

Lp.	ob./śr.	Strona drogi	Lp.	ob./śr.	Strona drogi	Lp.	ob./śr.	Strona drogi
1	178/56,7	P	47	252/80,3	L	93	233/74,2	P
2	194/61,8	L	48	237/75,5	P	94	217/69,1	L
3	200/63,7	P	49	225/71,7	L	95	222/70,7	P
4	195/62,1	P	50	197/62,7	P	96	196/62,4	L
5	213/67,8	L	51	222/70,7	L	97	201/64,0	P
6	228/72,6	P	52	221/70,1	P	98	208/66,2	L
7	158/50,3	L	53	232/73,9	L	99	201/64,0	P
8	229/72,9	P	54	240/76,4	P	100	211/67,2	L
9	258/82,2	L	55	265/84,4	L	101	215/68,5	P
10	231/73,6	P	56	240/76,4	P	102	206/65,6	L
11	213/67,8	L	57	223/71,0	L	103	208/66,2	P
12	215/68,5	P	58	183/58,3	P	104	211/67,2	L
13	212/67,5	L	59	189/60,2	P	105	235/74,8	P
14	211/67,2	P	60	206/65,6	L	106	214/68,2	L
15	206/65,6	P	61	202/64,3	P	107	208/66,2	P
16	200/63,7	L	62	177/56,4	L	108	220/70,1	L
17	185/58,9	P	63	198/63,1	P	109	226/62,1	P
18	163/51,9	L	64	220/70,1	L	110	224/71,3	L
19	201/64,0	P	65	177/56,4	P	111	205/65,3	P
20	218/69,4	L	66	216/68,8	L	112	232/73,9	L
21	182/58,0	P	67	206/65,6	P	113	196/62,4	P
22	244/77,7	L	68	239/76,1	L	114	228/72,6	L
23	206/65,6	P	69	226/72,0	P	115	202/64,3	P
24	225/71,7	L	70	209/66,6	L	116	217/69,1	L
25	199/63,4	P	71	210/66,9	P	117	205/65,3	P
26	189/60,2	P	72	215/68,5	L	118	193/61,5	L
27	213/67,8	L	73	155/49,4	P	119	214/68,2	P
28	200/63,7	P	74	141/44,9	L	120	259/82,5	L
29	193/61,5	P	75	125/39,8	P	121	234/74,5	P
30	196/62,4	L	76	190/60,5	L	122	224/71,3	L
31	202/64,3	L	77	121/38,5	P	123	251/79,9	P
32	198/63,1	P	78	205/65,3	L	124	223/71,0	L
33	180/57,3	L	79	215/68,5	P	125	240/76,4	P
34	216/68,8	P	80	203/64,6	L	126	249/79,3	L
35	245/78,0	L	81	202/64,3	P	127	222/70,7	P
36	229/72,9	P	82	245/78,0	L	128	217/69,1	L
37	233/74,1	L	83	260/82,8	P	129	222/70,7	P
38	285/90,8	P	84	165/52,5	L	130	207/65,9	L
39	226/72,0	L	85	237/75,5	P	131	199/63,4	P
40	214/68,2	P	86	203/64,6	L	132	207/65,9	L
41	165/52,5	L	87	222/70,7	P	133	215/68,5	P
42	188/59,9	P	88	221/70,4	L	134	222/70,7	L
43	170/54,1	L	89	241/76,8	P	135	219/69,7	P
44	200/63,7	P	90	209/66,6	L	136	213/67,8	L
45	217/69,1	L	91	225/71,7	P	137	191/60,8	P
46	233/74,2	P	92	224/71,3	L	138	165/52,5	L
139	185/58,9	L	186	136/44,3	L	233	212/67,5	P

Starostwo Powiatowe  
 13-100 Nidzica  
 ul. Traugutta 23  
 tel./fax 625-32-75



140	231/73,6	L	187	173/55,1	P	234	203/64,6	L
141	224/71,3	L	188	174/55,4	L	235	196/62,4	P
142	201/64,0	P	189	114/36,3	P	236	178/56,7	L
143	210/66,9	L	190	148/47,1	P	237	209/66,6	L
144	206/65,6	P	191	177/56,4	L	238	180/57,3	P
145	227/72,3	L	192	199/63,4	P	239	193/61,5	L
146	215/68,5	P	193	188/59,9	L	240	186/59,2	P
147	259/82,5	L	194	173/55,1	P	241	226/72,0	L
148	216/68,8	P	195	176/56,1	L	242	189/60,2	P
149	204/65,0	P	196	204/65,0	P	243	174/55,4	P
150	192/61,1	L	197	227/72,3	L	244	180/57,3	L
151	220/70,1	P	198	210/66,9	P	245	250/79,6	P
152	188/59,9	L	199	222/70,7	L	246	190/60,5	P
153	200/63,7	P	200	205/65,3	L	247	178/56,7	P
154	177/56,4	L	201	373/118,8	L(WIERZBA)	248	227/72,3	L
155	204/65,0	P	202	230/73,2	P	249	184/58,6	P
156	186/59,2	L	203	225/71,7	L	250	206/65,6	L
157	215/68,5	P	204	240/76,4	P	251	232/73,9	L
158	172/54,8	P	205	270/86,0	L	252	211/67,2	P
159	134/42,7	L	206	156/49,7	P	253	255/81,2	P
160	198/63,1	P	207	269/85,7	L	254	167/53,2	L
161	204/65,0	L	208	225/71,7	P	255	183/58,3	P
162	165/52,5	P	209	185/58,9	L	256	194/61,8	L
163	180/57,3	L	210	167/53,2	P	257	260/82,8	P
164	173/55,1	P	211	135/43,0	L	258	156/49,7	L
165	163/51,9	L	212	150/47,8	P	259	173/55,1	L
166	169/53,8	P	213	237/75,5	L	260	137/43,6	P
167	195/62,1	L	214	216/68,8	P	261	169/53,8	L
168	188/59,9	P	215	262/83,4	L	262	165/52,5	P
169	195/62,1	L	216	258/82,2	P	263	180/57,3	L
170	230/73,2	P	217	245/78,0	L	264	175/55,7	P
171	203/64,6	L	218	215/68,5	P	265	151/48,1	L
172	196/62,4	P	219	240/76,4	L	266	249/79,3	P
173	221/70,4	L	220	256/81,5	P	267	150/77,8	P
174	155/49,4	L	221	203/64,6	L	268	159/50,6	L
175	184/58,6	P	222	255/81,2	L	269	227/72,3	L
176	180/57,3	P	223	195/62,1	P	270	159/50,6	P
177	184/58,6	L	224	197/62,7	L	271	224/71,3	L
178	168/53,5	P	225	184/58,6	P	272	173/55,1	P
179	217/69,1	L	226	201/64,0	L	273	161/51,3	P
180	206/65,6	P	227	176/56,1	P	274	304/96,8	L
181	214/68,2	L	228	200/63,7	P	275	233/74,2	P
182	212/67,6	P	229	230/73,2	P	276	192/61,1	L
183	220/70,1	L	230	197/62,7	L	277	170/54,1	P
184	198/63,1	P	231	140/44,6	P	278	205/65,3	L
185	265/84,4	L	232	156/49,7	L	279	149/47,5	P
280	217/69,1	P	282	200/63,7	L			
281	163/51,9	P	283	242/77,1	L			

POWIATOWY ZARZĄD DRÓG  
w Nidzicy

13-100 Nidzica, ul. Kolejowa 29  
tel. 625-23-13, fax 625-41-29  
NIP 984-00-88-846, Reg. 510750500

06.11.2008r.

Za zgodność  
z oryginałem

KIEROWNIK DZIAŁU TECHNICZNEGO

Bożena Bonisławska  
uprawnienia budowlane w specjalności  
konstr.-inż. w zakresie dróg i mostów  
nr 264/94/OL

inż. Jacek Jankowski 2

Andrzej Roman  
(projektant, sprawdzający)

Tortary 40 13-100 Nidzica

## Oświadczenie

Oświadczam, że projekt budowlany Przebudowy drogi powiatowej  
Nr. 1552 N. Zakrzewo - Łalesie - Łaborowo „lok. 0+000 - 4+12,0

sporządzono zgodnie z obowiązującymi przepisami oraz zasadami wiedzy technicznej.

Nidzica, dnia 1. 12 2005

inż. Andrzej Roman  
upr. drogowo nr 27/94/OL  
nr 279/94/OL  
§2 ust. 2 pkt 2; §  
§7 i §13 ust. 1



P O L S K A  
I Z B A  
I N Ż Y N I E R Ó W  
B U D O W N I C T W A

Olsztyn 18 grudnia 2007  
(data)

Z a ś w i a d c z e n i e n r 4927 / 2007

Pan/Pani **Andrzej Roman**

miejsce zamieszkania **ul. Tatory 40**

**13-100 Nidzica**

jest członkiem Warmińsko – Mazurskiej

Okręgowej Izby Inżynierów Budownictwa o numerze

ewidencyjnym WAM / **BD/2254/01**

i posiada wymagane ubezpieczenie od odpowiedzialności cywilnej.

Niniejsze zaświadczenie jest ważne

od dnia **2008-01-01** do dnia **2008-12-31**

PRZEWODNICZĄCY  
Warmińsko-Mazurskiej Okręgowej Izby  
Inżynierów Budownictwa

*mgr inż. Zdzisław Binerowski*

Podstawa prawna: art. 12 ust. 7 ustawy z dnia 7 lipca 1994 r. Prawo budowlane  
(t.j. Dz.U. z 2006 r. Nr 156 poz. 1118 z zm.)

Za zgodność  
z oryginałem

Nidzica dn. 21.10.2008r

POWIATOWY ZARZĄD DRÓG  
w Nidzicy  
13-100 Nidzica, ul. Kolejowa 29  
tel. 625-23-13, fax 625-41-29  
NIP 984-00-88-846, Reg. 517-75050

KIEROWNIK DZIAŁU TECHNICZNEGO

*Bożena Bonisławska*  
uprawnienia budowlane w specjalności  
konstr.-inż. w zakresie dróg i mostów  
nr 284/94/OL

11  
STAROSTWO POWIATOWE  
13-100 Nidzica  
ul. Traugutta 23  
tel./fax 625-32-79



P O L S K A  
I Z B A  
I N Ż Y N I E R Ó W  
B U D O W N I C T W A

Olsztyn 06 stycznia 2005  
(data)

## Zaświadczenie nr 318 / 2005

Pan/Pani **Andrzej Roman**  
miejsce zamieszkania **ul. Tatary 40**  
**13-100 Nidzica**

jest członkiem Warmińsko - Mazurskiej

Okręgowej Izby Inżynierów Budownictwa o numerze

ewidencyjnym WAM / / **BD / 2254 / 01**

i posiada wymagane ubezpieczenie od odpowiedzialności cywilnej.

Niniejsze zaświadczenie jest ważne

od dnia **01.01.2005** do dnia **31.12.2005**

POWIATOWY ZARZĄD DRÓG  
w Nidzicy  
13-100 Nidzica, ul. Kolejowa 29  
tel. 625-23-13, fax 625-41-29  
NIP 984-00-88-846, Reg. 510750500

PRZEWODNICZĄCY  
Warmińsko-Mazurskiej Okręgowej Izby  
Inżynierów Budownictwa

*[Signature]*  
mgr inż. Zdzisław Binerowski

Za zgodność  
z oryginałem

Nidzica dn. 21.10.2008r.

KIEROWNIK BIURA TECHNICZNEGO

*[Signature]*  
Bożena Bonińska  
uprawniona do budowlanej w specjalności  
konstr.-inż. w zakresie dróg i mostów  
nr 264/94/DL

Za zgodność  
z oryginałem

WŁAŚCICIEL

*[Signature]*  
Marek Nowak

Olsztyn, dnia 25.11. 1994 r.

URZĄD WOJEWÓDZKI  
w Olsztynie  
(pieczęć)

Nr 279/94/OL

STAROSTWO POWIATOWE  
13-100 Nidzica  
ul. Traugutta 23  
tel./fax 625-32-79

**DECYZJA O STWIERDZENIU PRZYGOTOWANIA ZAWODOWEGO**  
do pełnienia samodzielnych funkcji technicznych w budownictwie

Na podstawie § 2 ust. 2 pkt 2 i § 13 ust. 1 pkt 3 lit. b

rozporządzenia Ministra Gospodarki Terenowej i Ochrony Środowiska z dnia 20 lutego 1975 r. w sprawie samodzielnych funkcji technicznych w budownictwie (Dz. Ustaw Nr 8, poz. 46) z późn. zmian./ stwierdza się, że

Obywatel(ka) Andrzej Roman  
(imię i nazwisko)

technik drogowy  
(tytuł naukowy - zawodowy)

urodzony(a) dnia 26 maja 1957 r. w Przasnyszu

posiada przygotowanie zawodowe upoważniające do wykonywania samodzielnej funkcji

projektanta

(rodzaj funkcji)

w specjalności konstrukcyjno - inżynierskiej  
(rodzaj specjalności techniczno-budowlanej)

w zakresie dróg

(specjalizacja zawodowa)

„Poligrafika” B-ce, z. 2530, n. 1000

Za zgodność z oryginałem.

**RADCA PRAWNY**  
*Bill*  
mgr Waldemar Bęski

Za zgodność  
z oryginałem

Nidzica, dn. 21.10.2008

**KIEROWNIK DZIAŁU TECHNICZNEGO**  
*Bożena Bopko*  
uprawnienia budowlane w specjalności  
konstr.-inż. w zakresie dróg i mostów  
nr 284/94/OL

**POWIATOWY ZARZĄD DRÓG**  
w Nidzicy  
13-100 Nidzica, ul. Kolejowa 29  
tel. 625-23-13, fax 625-41-29  
NIP 984-00-R8-846, Reg. 510750500

Za zgodność  
z oryginałem

**WŁAŚCICIEL**  
*Marek Nowak*

P a n Andrzej Roman upoważniony jest do :

sporządzania projektów budowli dróg, nawierzchni lotniskowych, typowych przepustów i mostów - o powszechnie znanych rozwiązaniach konstrukcyjnych i schematach technicznych.

Od decyzji niniejszej służy odwołanie do Ministra Gospodarki Przestrzennej i Budownictwa w terminie 14 dni od daty otrzymania decyzji, za pośrednictwem Wojewody Olsztyńskiego.

Pobrano i skasowano opłatę skarbową w wys.30 tys.zł.



Z up. WOJEWODY

mgr Waldemar Bęski  
Kierownik Wydziału Projektowania i Architektury  
Biuro Usług Projektowych i Architekcyjnych  
Biuro Usług Projektowych i Architekcyjnych

Za zgodność z oryginałem.

RADCA PRAWNY

*Waldemar Bęski*  
mgr Waldemar Bęski

## Spis zawartości projektu budowlanego

1. <i>PROJEKT ZAGOSPODAROWANIA TERENU</i>	
Aktualna mapa sytuacyjno-wysokościowa	4
Decyzja o ustalenie lokalizacji inwestycji celu publicznego	10
Uzgodnienia	14
Opis techniczny	19
Projekt zagospodarowania terenu, rys.	20
2. <i>PROJEKT ARCHITEKTONICZNO – BUDOWLANY</i>	
Opis techniczny	27
Profil podłużny, rys. 1-7	30
Przekroje normalne, rys. 1-7	37
Geometria zatoki autobusowej, rys. 1	44
Szczegóły konstrukcyjne, rys. 3	45
Zjazdy gospodarcze, rys. 1-7	48
Przepust pod zjazdem, rys. 1-2	55
Szczegół konstrukcyjny, rys. 1-2	57

PRACOWNIA GEODEZYJNO – KARTOGRAFICZNA

>>GEOMARK<<

13-100 Nidzica ul. Jagiełły 8 tel:0896252553 NIP 746-000-52-73

## PROJEKT ZAGOSPODAROWANIA TERENU

Obiekt: **PRZEBUDOWA DROGI POWIATOWEJ  
Nr 1552N ZAKRZEWO – ZALESIE -  
ZABOROWO  
w lok. 0+000÷7+120**

Inwestor: **Powiatowy Zarząd Dróg w Nidzicy  
13-100 Nidzica ul. Kolejowa 29**


Projektant: **Andrzej ROMAN**  
Upr. Bud. Nr 278/94/OL i 279/94/OL

*inż. Andrzej Roman*  
upr. drog. nr 278/94/OL  
i nr 279/94/OL  
§2 ust. 2 pkt 1; §5 ust. 1;  
§7 i §11 ust. 1 pkt 3 lit. b



listopad 2005





Niniejszym stwierdzam, że na działce nr 3/1 w obrębie Niedzwica m. Kańfous występują (nie występują) znaki geodezyjne 1920, 1921, 1922, 1923, podlegające ochronie na podstawie art. 15 ust. 1 ustawy z dnia 17.V.1989r. - Prawo geodezyjne i kartograficzne (Dz. U. Nr 30, poz. 163 z późn. zm.)  
 Niedzwica, dnia 20.10.2008


*[Signature]*

— Granice namiesiono graficznie z powiększenia mapy ewidencyjnej w skali 1 : 5 000

**GEODETA**  
 mgr inż. Marek Nowak  
 PCK "GEOMARK" Niedzwica  
 ul. Gp. 11779

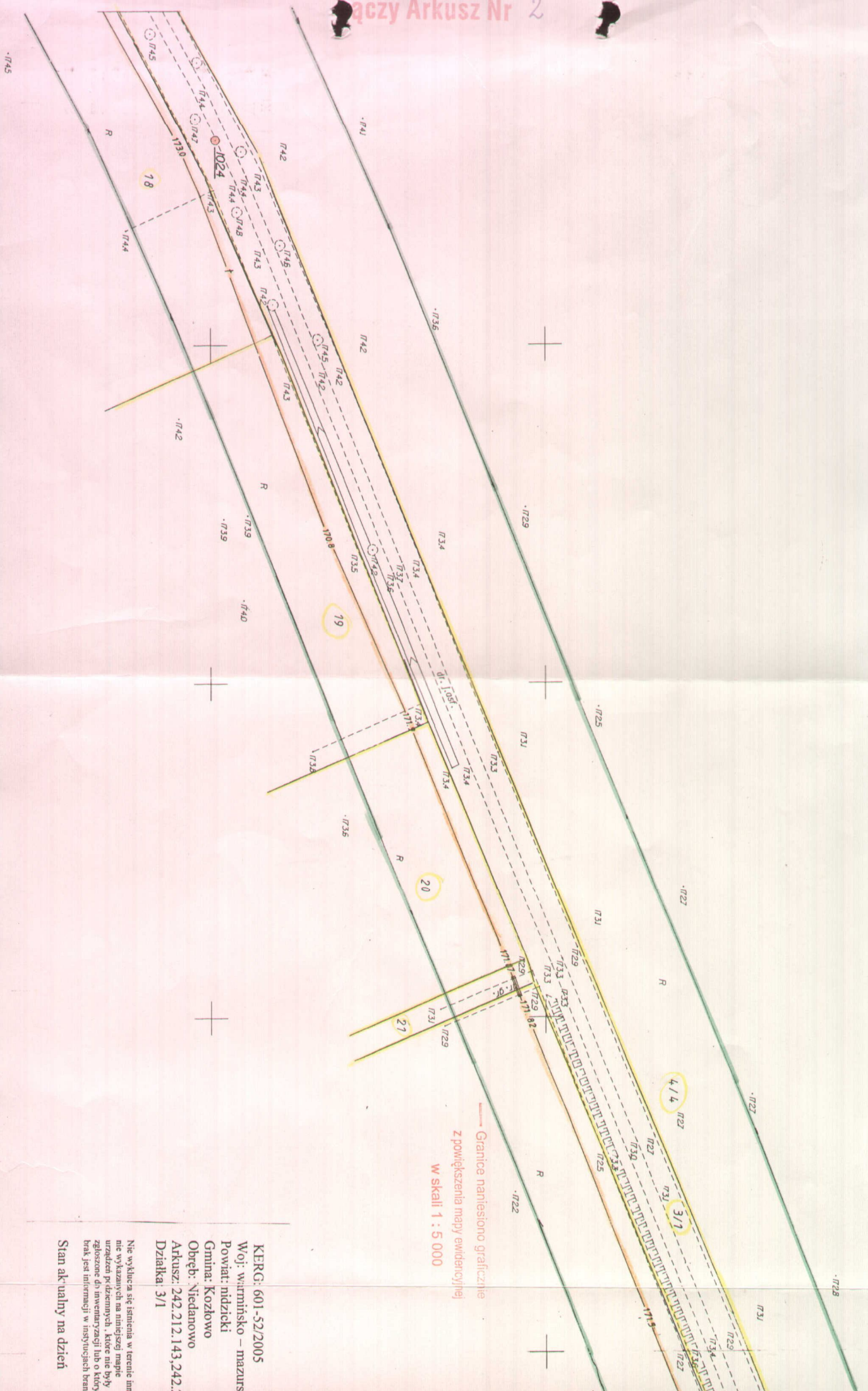
*M. P. Okruska*  
 na dzień 20.10.2008

**UWAGA: ● - PUNKT**  
 PRAWNIE CHRONIONY NA PODSTAWIE art. 15 ust. 3 ustawy z dnia 17.05.1989 r. Prawo geodezyjne i kartograficzne.



STAROSTWO POWIATOWE  
13-100 NIDZICE  
ul. Traugutta 23  
tel./fax 625-32-79

Łączy Arkusz Nr 3

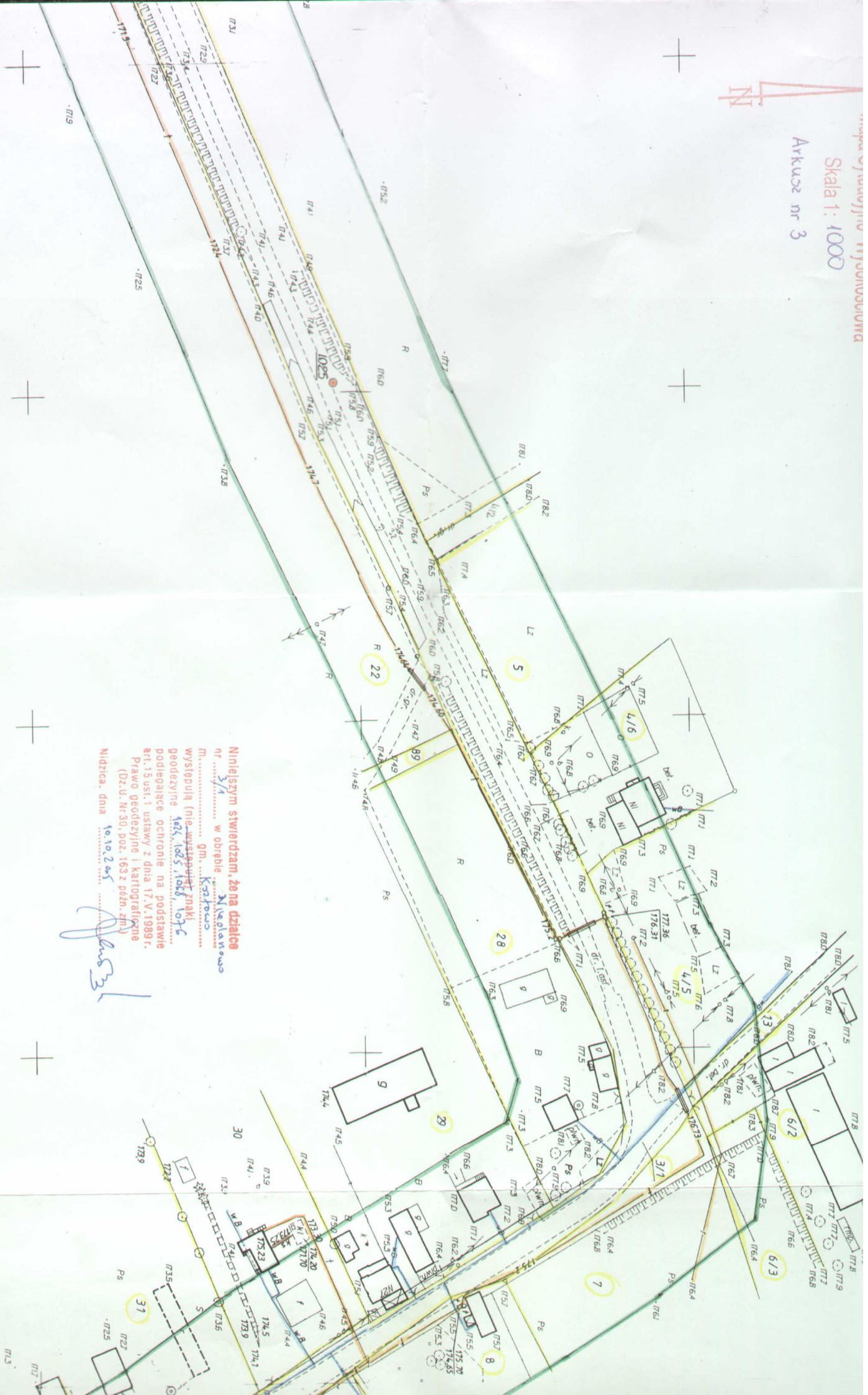


→ Granice naniesiono graficznie  
z powiększenia mapy ewidencyjnej  
w skali 1 : 5 000

KERG: 601-52/2005  
Woj: warmińsko – mazursk  
Powiat: nidzicki  
Gmina: Kozłowo  
Obręb: Niedanowo  
Arkusz: 242.212.143.242.2  
Działka: 3/1

Nie wyklucza się istnienia w terenie innych  
nie wykazanych na niniejszej mapie  
urządzeń przydomowych, które nie były  
zgłoszone do inwentaryzacji lub o których  
brak jest informacji w maszynopiśmie


Stan aktualny na dzień



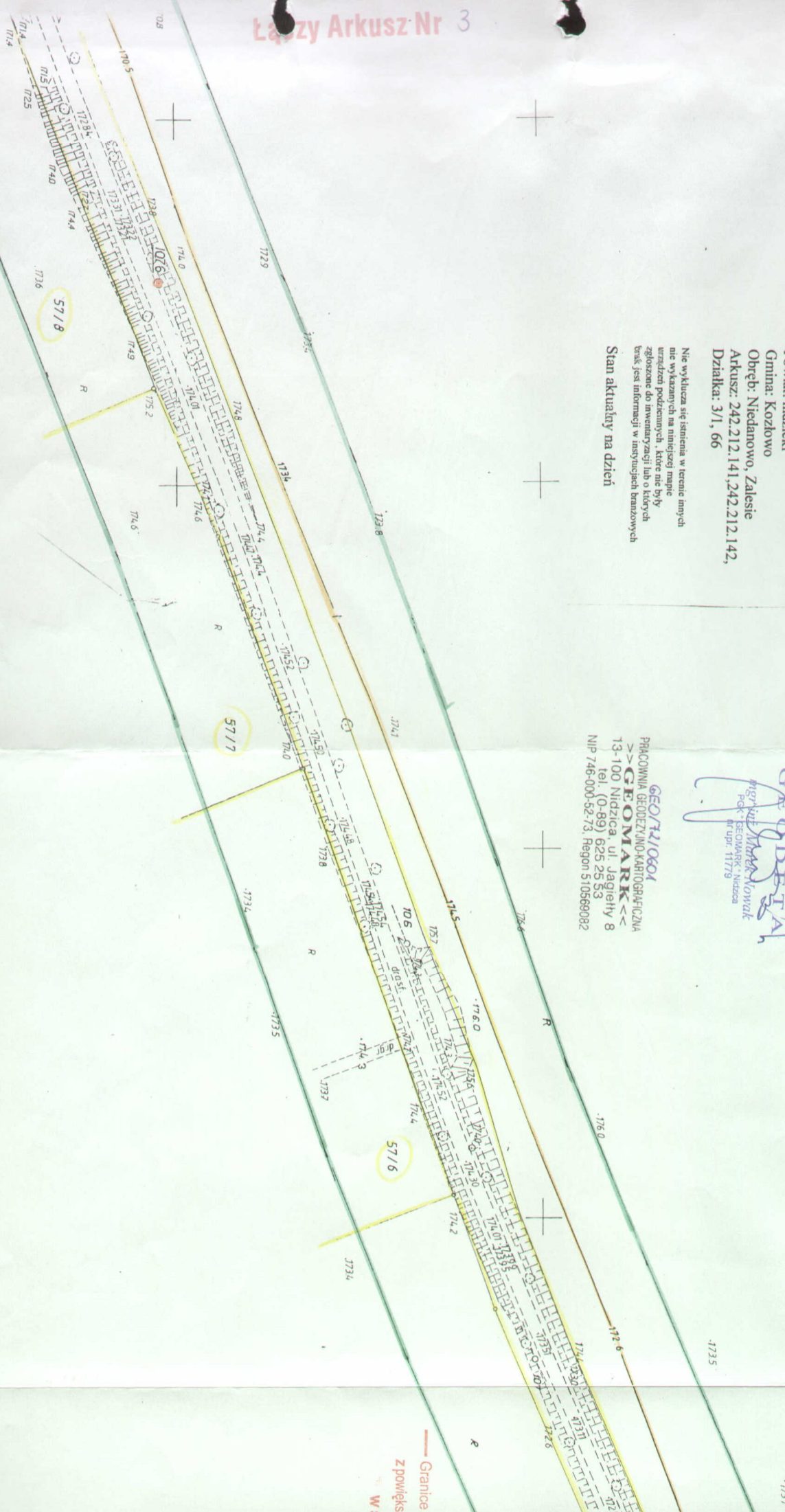
**Niniejszym stwierdzam, że na działce**  
 nr 3/1 w obrębie **Niedziałowo**  
 gm. **Książkowo**  
 występują (nie występują) znaki  
 geodezyjne **1025, 1026, 1027**  
 podlegające ochronie na podstawie  
 art. 15 ust. 1 ustawy z dnia 17.V.1999r.  
 Prawo geodezyjne i kartograficzne  
 (Dz.U. Nr 30, poz. 1632 późn. zm.)  
 Nadział, dnia **10.10.2015**

*[Handwritten signature]*

*mapa aktualna*



**STAROSTWO POWIATOWE**  
 13-100 NIDZICA  
 ul. Traugutnia 23  
 tel./fax 625-32-79



KERG: 601-52/2005, 601-53/2005  
 Woj: warmińsko – mazurskie  
 Powiat: nidzicki  
 Gmina: Kozłowo  
 Obręb: Niedanowo, Zalesie  
 Arkusz: 242.212.141.242.212.142,  
 Działka: 3/1, 66

Nie wyklucza się istnienia w terenie innych  
 nie wykazanych na niniejszej mapie  
 urządzeń podziemnych, które nie były  
 zgłoszone do inwentaryzacji lub o których  
 brak jest informacji w inwentarysiach brzońowych  
**Stan aktualny na dzień**

**GEOMARK**  
 Pracownia Geodezyjno-Kartograficzna  
 13-100 Nidzica, ul. Jagiello 8  
 tel. (0-89) 625 28 53  
 NIP 746-000-52-73, Regon 510589082  
 Inżynier Mirek Nowiak  
 POK "GEOMARK" Nidzica  
 ul. Dpln. 11/79

PRACOWNIA GEODEZYJNO-KARTOGRAFICZNA  
 >> **GEOMARK** <<  
 13-100 Nidzica, ul. Jagiello 8  
 tel. (0-89) 625 28 53  
 NIP 746-000-52-73, Regon 510589082

— Granice na  
 z powiększeń  
 w sk

Granice naniesiono graficznie  
z powiększenia mapy ewidencyjnej  
w skali 1 : 5 000

Mapa składowa

1775

**UWAGA:** ● - PUNKT  
PRAWNIE CIĘKNIOWY NA PODSTAWIE  
art. 15 ust. 3 ustawy z dnia 17.05.1989 r.  
Prawo geodezyjne i kartograficzne.

Niniejszym stwierdzam, że na działce  
nr 66/90 w obrębie Zalesie Niedanowo  
m. Kąkolice gm. Kąkolice  
występują (nie występują) znaki  
geodezyjne 1626, 1628, 1650, 1641  
podlegające ochronie na podstawie  
art. 15 ust. 1 ustawy z dnia 17.V.1989 r.  
Prawo geodezyjne i kartograficzne  
(Dz.U. Nr 30, poz. 1632 późn. zm.)  
Nadziałca, dnia 10.10.2005  
*[Signature]*

Grunty wsi  
Niedanowo

Grunty  
wsi  
Zalesie







Znak: RGT – 7331 - 24/2005

STAROSTWO POWIATOWE  
13-100 Nidzica  
ul. Traugutta 23  
tel./fax 625-32-79

## DECYZJA

### o ustaleniu lokalizacji inwestycji celu publicznego

Na podstawie art. 4 ust. 2 pkt 1, art. 50 ust. 1, art. 51 ust. 1 pkt 2, art. 52 ust. 1 ustawy z dnia 27 marca 2003 r. o planowaniu i zagospodarowaniu przestrzennym (Dz. U. Nr 80, poz. 717 ze zm.) oraz art. 104, § 1 ustawy z dnia 14 czerwca 1960 r. Kodeksu postępowania administracyjnego (Dz. U. z 2000 r. Nr 98, poz. 1071 ze zm.), po rozpatrzeniu wniosku Powiatowego Zarządu Dróg w Nidzicy, 13-100 Nidzica, ul. Kolejowa 29 z dnia 05.04.2005 r.,

### ustalam

warunki zabudowy dla inwestycji polegającej na przebudowie drogi powiatowej Nr 1552 N Zakrzewo – Zalesie - Zaborowo na działkach nr: 162/3 w obrębie Zakrzewo, 3/1 w obrębie Niedanowo, 66 w obrębie Zalesie i 163 w obrębie Zaborowo, gmina Kozłowo.

1. Rodzaj inwestycji: infrastruktura techniczna.
2. Funkcja zabudowy i zagospodarowania terenu:  
Przebudowa drogi powiatowej.
3. Warunki i szczegółowe zasady zagospodarowania terenu oraz jego zabudowy wynikające z przepisów odrębnych:
  - 3.1 Ustalenia dotyczące warunków i wymagań ochrony i kształtowania ładu przestrzennego:
    - a) przebudowę należy zaprojektować i zrealizować w sposób zapewniający polepszenie istniejących parametrów i ukształtowania drogi,
    - b) ustalenia w zakresie zasad zagospodarowania i gabarytów zabudowy:
      - wielkość powierzchni zabudowy w stosunku do powierzchni działki - nie określa się,
      - powierzchnia biologicznie czynna - nie określa się,
      - gabaryty projektowanej przebudowy – długość 7120 m, jezdnia o szerokości 5,5 m, obustronne pobocza o szerokości 1,0 m.
  - 3.2 Ustalenia dotyczące ochrony środowiska i zdrowia ludzi:
    - a) planowaną inwestycję należy projektować z zachowaniem wymagań określonych w ustawie z dnia 27 kwietnia 2001 r. - Prawo ochrony środowiska (Dz. U. Nr 62, poz. 627 z późniejszymi zmianami),
    - b) wnioskowana inwestycja nie należy do rodzaju przedsięwzięć mogących znacząco oddziaływać na środowisko w rozumieniu przepisów Rozporządzenia Rady Ministrów z dnia 9 listopada 2004 r. w sprawie określenia rodzajów przedsięwzięć mogących znacząco oddziaływać na środowisko oraz szczegółowych uwarunkowań związanych z kwalifikowaniem przedsięwzięć do sporządzenia raportu o oddziaływaniu na środowisko (Dz. U. Nr 257, poz. 2573),
    - c) teren planowanej inwestycji jest położony na obszarze objętym formą ochrony, o której mowa w ustawie z dnia 16 kwietnia 2004 r. o ochronie przyrody (Dz. U. z 2004 r. Nr 92, poz. 880) – leży w Obszarze Chronionego Krajobrazu Dolin Rzek Nidy i Szkotówki, dla którego na terenie województwa warmińsko - mazurskiego obowiązuje Rozporządzenie Nr 21 Wojewody Warmińsko - Mazurskiego z dnia 14 kwietnia 2003 r. (Dz. Urzędowy Woj. Warmińsko - Mazurskiego z 2003 r. Nr 52, poz. 725), obowiązują w nim zakazy zawarte w w/w Rozporządzeniu, w szczególności zakazuje się:
      - lokalizowania nowych obiektów zaliczanych do przedsięwzięć mogących znacząco oddziaływać na środowisko w rozumieniu przepisów o ochronie środowiska,
      - dokonywania zmian stosunków wodnych, jeśli służą innym celom niż ochrona przyrody,

- likwidowania małych zbiorników wodnych, starorzeczy oraz obszarów wodnoblotnych,
  - wykonywania prac ziemnych trwale zniekształcających rzeźbę terenu.
- 3.3 Ustalenia dotyczące ochrony dziedzictwa kulturowego i zabytków oraz dóbr kultury współczesnej:
- a) teren planowanej inwestycji nie jest położony na obszarach objętych formami ochrony, o których mowa w ustawie z dnia 23 lipca 2003 r. o ochronie zabytków i opiece nad zabytkami (Dz. U. z 2003 r. Nr 162, poz. 1568),
  - b) w przypadku odkrycia obiektów o charakterze zabytkowym należy powiadomić właściwe służby ochrony zabytków.
- 3.4 Ustalenia dotyczące obsługi w zakresie infrastruktury technicznej i komunikacji:
- a) zaopatrzenie w wodę – nie określa się,
  - b) odprowadzenie wód opadowych - powierzchniowe,
  - c) zaopatrzenie w energię elektryczną – nie określa się.
- 3.5. Ustalenia w zakresie wymagań dotyczących ochrony interesu osób trzecich:
- mają zastosowanie przepisy art. 5, pkt 9 ustawy z dnia 7 lipca 1994 r. - Prawo budowlane (Dz. U. z 2000 r. Nr 106, poz. 1126 ze zm.)
- 3.6. Ustalenia dotyczące granic i sposobów zagospodarowania terenów lub obiektów podlegających ochronie, określonych na podstawie odrębnych przepisów:
- w rozpatrywanej sprawie nie mają zastosowania przepisy w tym zakresie - teren objęty wnioskiem nie jest: obszarem górniczym, obszarem narażonym na niebezpieczeństwo powodzi oraz obszarem zagrożonym osuwaniem się mas ziemnych,
- 3.7. W sprawach nieustalonych w niniejszej decyzji mają zastosowanie (odpowiednio) przepisy rozporządzenia Ministra Transportu i Gospodarki Morskiej z 2 marca 1999 r. w sprawie warunków technicznych, jakim powinny odpowiadać drogi publiczne i ich usytuowanie (Dz. U. Nr 43, poz. 430 ze zm.) oraz Ministra Infrastruktury z dnia 12 kwietnia 2002 r. w sprawie warunków technicznych, jakim powinny odpowiadać budynki i ich usytuowanie (Dz. U. Nr 75, poz. 690 ze zm.).
4. Linie rozgraniczające teren inwestycji określa załącznik graficzny Nr 1 do decyzji.
5. Inne ustalenia:
- 5.1. Projekt decyzji uzgodniono z:
- Wojewódzkim Konserwatorem Przyrody, pismem nr ŚR.III.6633/ZP/762/05 z dnia 18.07.2005r.
  - Starostą Powiatowym w Nidzicy, pismem nr G-7633/47/05 z dnia 05.07.2005r.
  - Zarządem Melioracji i Urządzeń Wodnych w Olsztynie, pismem nr MUW-EK-024/28/2005 z dnia 07.07.2005r.
- 5.2. Projekt zagospodarowania terenu inwestycji należy wykonać na kopii mapy zasadniczej do celów projektowych i uzgodnić z dysponentami sieci uzbrojenia terenu.
- 5.3. Projekt budowlany należy wykonać z uwzględnieniem wymogów art. 5 i 6 Prawa budowlanego (jednolity tekst Dz. U. z 2003 r. Nr 207, poz. 2016).
- 5.4. W celu uzyskania pozwolenia na budowę inwestycji należy złożyć stosowny wniosek do Starosty Nidzickiego wraz z 4 egz. dokumentacji projektowej wraz z uzgodnieniami wymaganymi przepisami odrębnymi i oświadczeniem o posiadanym prawie do dysponowania nieruchomością na cele budowlane.

#### UZASADNIENIE

Teren inwestycji nie jest objęty obowiązującym miejscowym planem zagospodarowania przestrzennego i nie istnieje obowiązek opracowania takiego planu wynikający z przepisów ustawy o planowaniu i zagospodarowaniu przestrzennym.

Planowane zamierzenie jest inwestycją celu publicznego w rozumieniu przepisów w/w ustawy.

W postępowaniu związanym z wydaniem niniejszej decyzji, zgodnie z art. 53 ust. 3 ustawy o planowaniu i zagospodarowaniu przestrzennym dokonano analizy warunków i zasad zagospodarowania terenu wynikających z przepisów odrębnych oraz stanu faktycznego i prawnego terenu, na którym przewiduje się realizację inwestycji. Stwierdzono, że planowana inwestycja nie jest sprzeczna z przepisami odrębnymi.

Na podstawie Rozporządzenia Rady Ministrów z dnia 9 listopada 2004 r. w sprawie określenia rodzajów przedsięwzięć mogących znacząco oddziaływać na środowisko oraz szczegółowych uwarunkowań związanych z kwalifikowaniem przedsięwzięć do sporządzenia raportu o oddziaływaniu na środowisko (Dz. U. Nr 257, poz. 2573) stwierdzono, że projektowana przebudowa drogi nie należy do przedsięwzięć mogących znacząco oddziaływać na środowisko i nie wymaga sporządzenia raportu o oddziaływaniu na środowisko.

W trakcie przeprowadzonego postępowania administracyjnego dokonano uzgodnień wymaganych przepisami.

### Pouczenie

1. Decyzja niniejsza nie rodzi praw do terenu oraz nie narusza prawa własności i uprawnień osób trzecich.
2. Decyzja powyższa traci ważność po stwierdzenia jej wygaśnięcia w drodze decyzji wydanej przez Wójta Gminy [art. 65 ustawy z dnia 27 marca 2003 r. o planowaniu i zagospodarowaniu przestrzennym (Dz. U. Nr 80, poz. 717)].
3. Decyzja niniejsza nie jest ostateczna. Od tej decyzji służy stronom odwołanie do Samorządowego Kolegium Odwoławczego w Olsztynie za pośrednictwem Wójta Gminy w terminie 14 dni od daty jej doręczenia.


Otrzymują:

1. Zarząd Dróg Powiatowych, 13-100 Nidzica, ul. Kolejowa 29,
2. Starostwo Powiatowe, 13-100 Nidzica, ul. Traugutta 23,
3. a/a

  
**WÓJT**  
inż. Henryk Dzwonkowski



Decyzja niniejsza wobec niezłożenia w przewidzianym terminie odwołania uprawomocniła się dnia 16.08.2025 r. i stała się ostateczna.

Z-ca WÓJTA  
  
Henryk Klimaszewski

**STAROSTWO POWIATOWE**  
13-100 Nidzica  
ul. Traugutta 23  
tel./fax 625-32-79

ZALĄCZNIK GRAFICZNY DO INWESTYCJI LINIOWYCH



**WOJEWÓDZTWO  
KOZŁOWO**

**Gmina Kozłowo**

Załącznik nr 1

Do decyzji nr PaT.733A-24/2005  
z dnia 28.07.2005 r.

Skala 1:5000

**WOJEWÓDZTWO  
KOZŁOWO**  
inż. Henryk Dzwonkowski



Oznaczenia

— linie rozgraniczające teren inwestycji

**POWIATOWY ZARZĄD DRÓG**  
w Nidzicy  
13-100 Nidzica, ul. Kolejowa 29  
tel. 625-23-13, fax 625-41-29  
NIP 984-00-64 346, Reg. 110750500

**STAROSTWO POWIATOWE**  
13-100 Nidzica  
ul. Traugutta 23  
tel./fax 625-32-79

Nidzica, dn. 2005-11-29

**Pracownia Geodezyjno – Kartograficzna**  
**„ GEOMARK „**  
**13-100 NIDZICA**  
**Ul. Jagielly 8**

**PZD.DT.d/661/U/187/2005**

### **Postanowienie**

Na podstawie art. 25 ustawy o drogach publicznych z dnia 21 marca 1985r. ( Dz.U. z 2004r. nr 204 poz. 2086 z późniejszymi zmianami ), oraz Rozporządzenia Ministra Transportu i Gospodarki Morskiej z dnia 2 marca 1999r. w sprawie warunków technicznych, jakim powinny odpowiadać drogi publiczne i ich usytuowanie ( Dz. U. nr 43 z 1999r. poz. 430 ) i art. 104 kodeksu postępowania administracyjne (Dz. U. z 2000 r. nr 98 poz. 1071 ) oraz upoważnienia nr 3/2004 Zarządu Powiatu z dnia 12.07.2004 r. po rozpatrzeniu wniosku Pracowni Geodezyjno – Kartograficznej „ GEOMARK „ 13-100 Nidzica, ul. Jagielly 8 dotyczącego uzgadnia projektu przebudowy drogi powiatowej nr 1552 N Zakrzewo – Zalesie - Zaborowo

### **Uzgadniam**

1. przedłożony projekt przebudowy drogi powiatowej 1552 N Zakrzewo – Zalesie - Zaborowo w lokalizacji od km 0+000 do km 7+120

### **Pouczenie**

Od niniejszego decyzji służy stronie złożenie odwołania do Samorządowego Kolegium Odwoławczego w Olsztynie, za pośrednictwem Powiatowego Zarządu Dróg w Nidzicy w ciągu 7 dni od dnia otrzymania

a/a

**DYREKTOR**  
*Dubojski*  
**Krzysztof Dubojski**

Nidzica, dnia 29.11.2005r.

## OPINIA NR ZUD - 183/2005 uzgodnienia dokumentacji projektowej

Przedmiot uzgodnienia: projektowane przebudowa drogi powiatowej nr 1552N Zakrzewo – Zalesie – Zaborowo dz. 162/3 obr. Zakrzewo, dz. 3/1 obr. Niedanowo, dz. 66 obr. Zalesie i dz. 163 obr. Zaborowo gm. Kozłowo.

Lokalizacja obiektu: obr. Zakrzewo dz. 162/3, obr. Niedanowo dz. 3/1, obr. Zalesie dz. 66 i obr. Zaborowo dz. 163 gm. Kozłowo.

Oznaczenie arkusza mapy: 242.212.052, 242.212,053, 242,212,054. 242,212,094, 242.212.101. 242.212.103. 242.212.121, 242.212.122, 242.212.124, 242.212.132, 242.212.133, 242.212.134, 242.212,141, 242.212.133 i 242.212.134..

Data wpływu zgłoszenia do Zespołu: 22.11.2005r.

Wnioskodawca: Pracownia Geodezyjno- Kartograficzna „GEOMARK „  
w Nidzicy ul. Jagiełły 8

Nazwa jednostki projektowej: Pracownia Geodezyjno – Kartograficzna „GEOMARK”  
w Nidzicy ul. Jagiełły 8.

Autor opracowania: inż. Andrzej Roman

Inwestor: Powiatowy Zarząd Dróg w Nidzicy..

### ZESPÓŁ UZGADNIANIA DOKUMENTACJI PROJEKTOWEJ

w składzie:

Lucyna Taizja Gołaszewska	- przewodniczący
Agnieszka Szczepkowska	- członek
Franciszek Rejszel	- członek
Małgorzata Kaszubowska	- członek

na posiedzeniu w dniu 23.11.2005r. **uzgadnia** projekt przebudowy drogi powiatowej z uwzględnieniem niżej wymienionych uwag i zaleceń.

Podstawa prawna uzgodnienia:

Ustawa z dnia 17 maja 1989r. Prawo Geodezyjne i Kartograficzne art.27 ust.2 pkt1, art.28 ust.1(Dz.U.nr 30 poz.163 z późn. zmianami), Rozporządzenie Ministra Rozwoju Regionalnego i Budownictwa z dnia 2 kwietnia 2001r. (Dz.U.nr 38 poz.455) w sprawie geodezyjnej Ewidencji sieci uzbrojenia terenu oraz zespołów uzgadniania dokumentacji projektowej.

#### UWAGI:

Opinia niniejsza nie obejmuje uzgodnień dotyczących:

- 1.Zajęcia pasa drogowego art. 40 ustawy „o drogach publicznych” z 21.03.85Dz.U.nr 14 poz.60 z późn. zm.
  - 2.Zachowania właściwych odległości obiektów budowlanych od zewnętrznej krawędzi drogi /art.43/.
  - 3.Przestrzegania przepisów Rozp. Min. Transp .i Gospod. Wodnej z dn.02.03.99/Dz. U .nr 43 poz.430/.
- w powyższych sprawach należy dokonać uzgodnień z właściwym zarządcą dróg.
- 4.Kolizji z urządzeniami melioracji szczegółowych i podstawowych, które nie wchodzą w skład sieci uzbrojenia terenu /art.2 pkt11 ustawy” prawo g i k”/ i należy je uzgodnić z Zarządem Melioracji i Urządzeń Wodnych Województwa Warmińsko-Mazurskiego Rejonowy Oddział w Nidzicy.

#### ZALECENIA:

1. Przestrzegać bezwzględnie uzgodnień branżowych uzyskanych wcześniej.
2. Przy skrzyżowaniach z liniami elektroenergetycznymi napowietrznymi n. n. 0,4 kV i 15 kV zachować odległość i warunki techniczne zgodnie z normą PN-76/E-05100.
3. Wykonać pomiary odległości przewodów od nawierzchni jezdni w zakresie zachowania zgodności z w/w normą.
4. Wszelkie prace w pobliżu linii elektroenergetycznych prowadzić z zachowaniem środków bezpieczeństwa.
5. O rozpoczęciu robót powiadomić Rejon Energetyczny Szczytno.
6. Projekt uzgodnić dodatkowo w Powiatowym Zarządzie Dróg w Nidzicy.
7. Przestrzegać warunków uzgodnienia Telekomunikacji Polskiej S.A. Obszar Pionu Sieci w Olsztynie do załącznika nr 5 z posiedzenia ZUDP w Nidzicy w dniu 23.11.2005r. dot. przebudowy drogi powiatowej relacji Zakrzewo – Zalesie - Zaborowo w gm. Kozłowo - w załączeniu.
8. Zespół Uzgadniania Dokumentacji Projektowej nie ponosi odpowiedzialności za kolizje z przewodami i urządzeniami infrastruktury technicznej, obiektami budowlanymi, zielenią wysoką i pomnikami przyrody nie wykazanymi na mapie opracowanego projektu
9. W przypadku lokalizacji projektowanej sieci oraz urządzeń na granicy nieruchomości inwestor jest zobowiązany na własny koszt dokonać wznowienia zniszczonych podczas prac ziemnych znaków granicznych, przez jednostkę wykonawstwa geodezyjnego posiadającą stosowne uprawnienia.
10. Urządzenia podziemne i naziemne winny być wytyczone przez jednostki wykonawstwa geodezyjnego.
11. Urządzenia podziemne podlegają inwentaryzacji powykonawczej przed zasypaniem na zlecenie i koszt inwestora.
12. Opinia jest ważna z załącznikiem graficznym posiadającym klauzulę uzgodnienia.
13. Każda zmiana w projekcie podlega ponownemu uzgodnieniu.

Z up. STAROSTY  
  
inż. Lucyna Golaszewska  
Przewodniczący Zespołu

1. Uzgodnienie zachowuje ważność przez okres 3 lat od wydania opinii, chyba że inwestor uzyskał zgodę na jego przedłużenie.
2. Uzgodnienie traci ważność w wypadku, gdy:
  - a / Inwestor nie zrealizował projektu w okresie 3 lat.
  - b / Decyzja o ustaleniu lokalizacji inwestycji, o zatwierdzeniu planu realizacyjnego lub o pozwoleniu na budowę została zmieniona lub uchylona.
  - c / Inwestor nie uzyskał zgody na przedłużenie okresu ważności.
  - d / Dokonano zmiany miejscowego planu zagospodarowania przestrzennego



**UZGODNIENIE DO ZAŁĄCZNIKA Nr 5**  
z posiedzenia Zespołu Uzgodnień Dokumentacji w Nidzicy  
w dniu 23.11.2005

Dotyczy:  
Projektu melioracji drogi parafalnej nr. 1552N w rejonie  
Zakmowo i Zalesie - Zabkowo w gm. Władysław

Uzgadnia się z zastrzeżeniem:

1. Na obszarze projektu znajduje się następująca infrastruktura telekomunikacyjna określona geodezyjnie oznaczona symbolem „t”:
  - a. linia kablowa podziemna wraz z kablami metalowymi
2. Skrzyżowania i zbliżenia z infrastrukturą TP wykonać zgodnie z wymaganiami normy zakładowej TP: **ZN-96/TPSA-004**. W miejscach skrzyżowań istniejące kable zabezpieczyć rurami ochronnymi typu AROT (przekraczającymi 2,0 m obrys kabla z każdej strony). Wykonane skrzyżowania i zbliżenia zgłosić przed zasypaniem do odbioru. Na podstawie posiadanej dokumentacji należy wytyczyć w terenie istniejące urządzenia telekomunikacyjne oraz oznaczyć ich przebieg na czas prowadzenia prac budowlanych.
3. Przed rozpoczęciem prac ziemnych infrastrukturę telekomunikacyjną w miejscach zbliżeń i skrzyżowań zlokalizować ręcznymi próbnymi przekopami poprzecznymi. Prace ziemne w promieniu 2,0 m od infrastruktury TP wykonywać ręcznie ze szczególną ostrożnością.
4. W trakcie budowy istniejące (odkryte) urządzenia telekomunikacyjne w miejscach zbliżeń i skrzyżowań zabezpieczyć przed uszkodzeniem. Przed rozpoczęciem prac budowlanych przeprowadzić wywiad branżowy nt. ewentualnych zmian w lokalizacji urządzeń telekomunikacyjnych.
5. Całość kosztów związanych z usunięciem ewentualnych awarii oraz zabezpieczeniem istniejących urządzeń telekomunikacyjnych ponosi Inwestor (Wykonawca).
6. Na 14 dni przed rozpoczęciem budowy powiadomić **bezwzględnie** (pisemnie) TP Obszar Pionu Sieci w Olsztynie – Dział Zarządzania Zasobami Sieci ul. Piłsudskiego 63A 10-449 Olsztyn w celu sprawdzenia sposobu zabezpieczenia przed zniszczeniem (w toku prowadzonych prac budowlanych) istniejących na terenie realizowanej inwestycji urządzeń telekomunikacyjnych oraz odbioru wykonanych skrzyżowań i zbliżeń.
7. Ze względu na możliwość wystąpienia zmian w zasobach infrastruktury telekomunikacyjnej na obszarze objętym projektem niniejsze Uzgodnienie ważne jest 2 (dwa) lata od daty wydania.
8. Niniejsze Uzgodnienie ważne jest z OPINIĄ Starostwa Powiatowego Zespołu Uzgadniania Dokumentacji Projektowej w Nidzicy.

Zbigniew Łacki

Wydział Utrzymania Systemów  
Obszar Pionu Sieci Olsztyn Południe

STAROSTWO POWIATOWE  
13-100 Nidzica  
ul. Traugutta 23  
tel./fax 625-32-79

Zarząd Melioracji  
i Urządzeń Wodnych w Olsztynie  
REJONOWY ODDZIAŁ  
w Nidzicy  
13-100 Nidzica, ul. Olsztyńska 28  
tel./fax (089) 625 28 98  
NIP 739-33-25-894, Regon 519499477

**Powiatowy Zarząd Dróg  
w Nidzicy**

Nasz znak:  
MUW-EK-024/44/2005

Data:  
2.XII.2005r

Zarząd Melioracji i Urządzeń Wodnych w Olsztynie Rejonowy Oddział w Nidzicy  
uzgadnia bez zastrzeżeń projekt „Przebudowa drogi powiatowej nr 1552 N Zakrzewo-  
Zalesie- Zaborowo w km 0+000-7+120.”

KIEROWNIK

  
mgr inż. Miłoję Parecki

## OPIS TECHNICZNY do projektu zagospodarowania terenu

### 1. PRZEDMIOT OPRACOWANIA

Przedmiotem opracowania jest przebudowa drogi powiatowej nr 1552N Zakrzewo – Zalesie - Zaborowo, w lokalizacji 0+000÷7+120, obejmująca działki nr 162/3 w obrębie Zakrzewo, 3/1 w obrębie Niedanowo, 66 w obrębie Zalesie i 163 w obrębie Zaborowo, gmina Kozłowo.

### 2. STAN ISTNIEJĄCY

Istniejący teren to pas drogowy w zarządzie Powiatowego Zarządu Dróg w Nidzicy o przeznaczeniu zgodnym z niniejszym opracowaniem. Istniejąca nawierzchnia bitumiczna o szerokości od 3,0 do 5,5 m. (w przeważającej części – 3,5 m) w bardzo złym stanie technicznym. Na pozostałej części zalegają grunty urodzajne tworzące nieuregulowane pobocze jezdni. Stan taki utrudnia spływ wód opadowych, a tworzące się zastoiska wody powodują dalszą degradację nawierzchni. W poboczu jezdni po obu stronach rosną lipy, które po stronie lewej, w większości znajdują się w skrajni drogowej. Przylegający teren to użytki rolne.

### 3. STAN PROJEKTOWANY

Na całym odcinku projektuje się jezdnię o nawierzchni bitumicznej, o szerokości 5,5 m, oraz obustronne gruntowe pobocza o szerokości po 1,0 m.

Chodnik z kostki betonowej, o szerokości 1,5 m w m. Niedanowo i Zalesie, wraz z zatokami autobusowymi. W terenie zabudowanym zjazdy indywidualne o nawierzchni z kostki betonowej, pozostałe zjazdy na drogi polne oraz skrzyżowania o nawierzchni bitumicznej. Planuje się wycinkę drzew, które po stronie prawej kolidują z projektowanym poszerzeniem jezdni, a z lewej znajdują się w skrajni drogowej.

Na łącznym odcinku 2690 m przewiduje się wykonanie nowych rowów drogowych.

### 4. ZESTAWIENIE POSZCZEGÓLNYCH NAWIERZCHNI.

- powierzchnia jezdni bitumicznej	- 39864,30 m <sup>2</sup>
- powierzchnia zjazdów z kostki betonowej gr.8 cm.	- 210,44 m <sup>2</sup>
- powierzchnia zjazdów o naw. bitumicznej	- 791,09 m <sup>2</sup>
- powierzchnia chodników	- 402,00 m <sup>2</sup>
- powierzchnia zatok autobusowych o naw. bitumicznej	- 114,00 m <sup>2</sup>
- pow. zatok autobus. o naw. z kostki betonowej	- 228,00 m <sup>2</sup>
- powierzchnia poboczy gruntowych	- 13840,00 m <sup>2</sup>

### 5. WPŁYW INWESTYCJI NA ŚRODOWISKO.

Projektowana inwestycja nie jest zaliczana do inwestycji mogących znacząco oddziaływać na otaczające je środowisko.

Zmniejszy uciążliwość dla przyległego terenu spowodowaną ruchem pojazdów poprzez zmniejszenie emisji hałasu, kurzu i drgań, oraz zwiększy bezpieczeństwo ruchu drogowego. (odpowiednie parametry techniczne, chodniki, zatoki autobus., poprawa widoczności).

### 6. URZĄDZENIA OBCE.

W obrębie terenu objętego opracowaniem znajdują się następujące urządzenia obce:

- sieć telekomunikacyjna,
- sieć energetyczna napowietrzna,

inz. Andrzej Roman  
upr. drogowo nr 278/94/OL  
nr 279/94/OL  
§2 ust. 2 pkt 2; §7 i §13 ust. 1 i 2 lit. b

OPRACOWAŁ:

W-6	
α	g
R	m
K	m
B	m
T	m
i	%
e	m

W-5	
α	g
R	m
K	m
B	m
T	m
i	%
e	m

W-4	
α	g
R	m
K	m
B	m
T	m
i	%
e	m

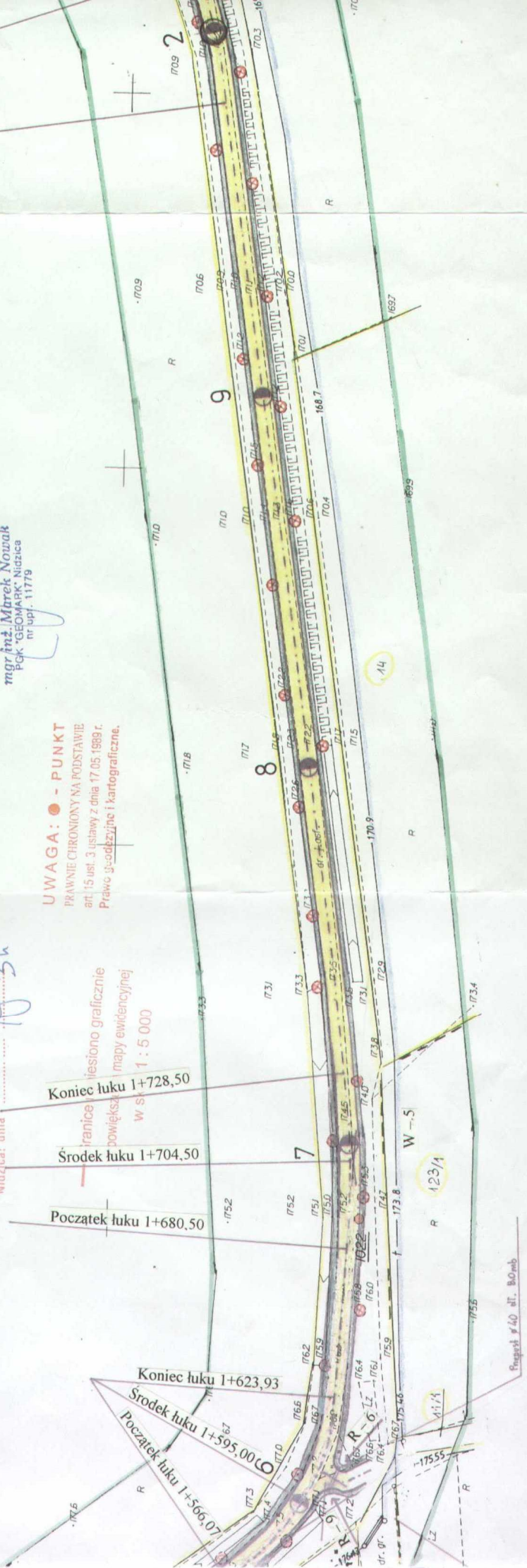
Niniejszym stwierdzam, że na działce nr 3/1 w obrębie Niedawno Kołtów m. gm. Krotoszyce występują (nie-występują) znaki geodezyjne 1025, 1024, 1023, 1027, 1028, 1029, 1033, podlegające ochronie na podstawie art. 15 ust. 1 ustawy z dnia 17.V.1989 r. Prawo geodezyjne i kartograficzne (Dz.U. Nr 30, poz. 163 z późn. zm.)  
 Nadzica: dnia 15.10.2008

Mapa skuteczna  
 he dnia 20.10.2008

**GODETA**  
 mgr inż. Marek Nowak  
 PKG "GEOMARK" Nizica  
 nr upr. 11779

**UWAGA: ● - PUNKT**  
 PRAWNIE CHRONIONY NA PODSTAWIE art. 15 ust. 3 ustawy z dnia 17.05.1989 r. Prawo geodezyjne i kartograficzne.

Granice i esiono graficznie powiększono mapy ewidencyjnej w skali 1 : 5 000

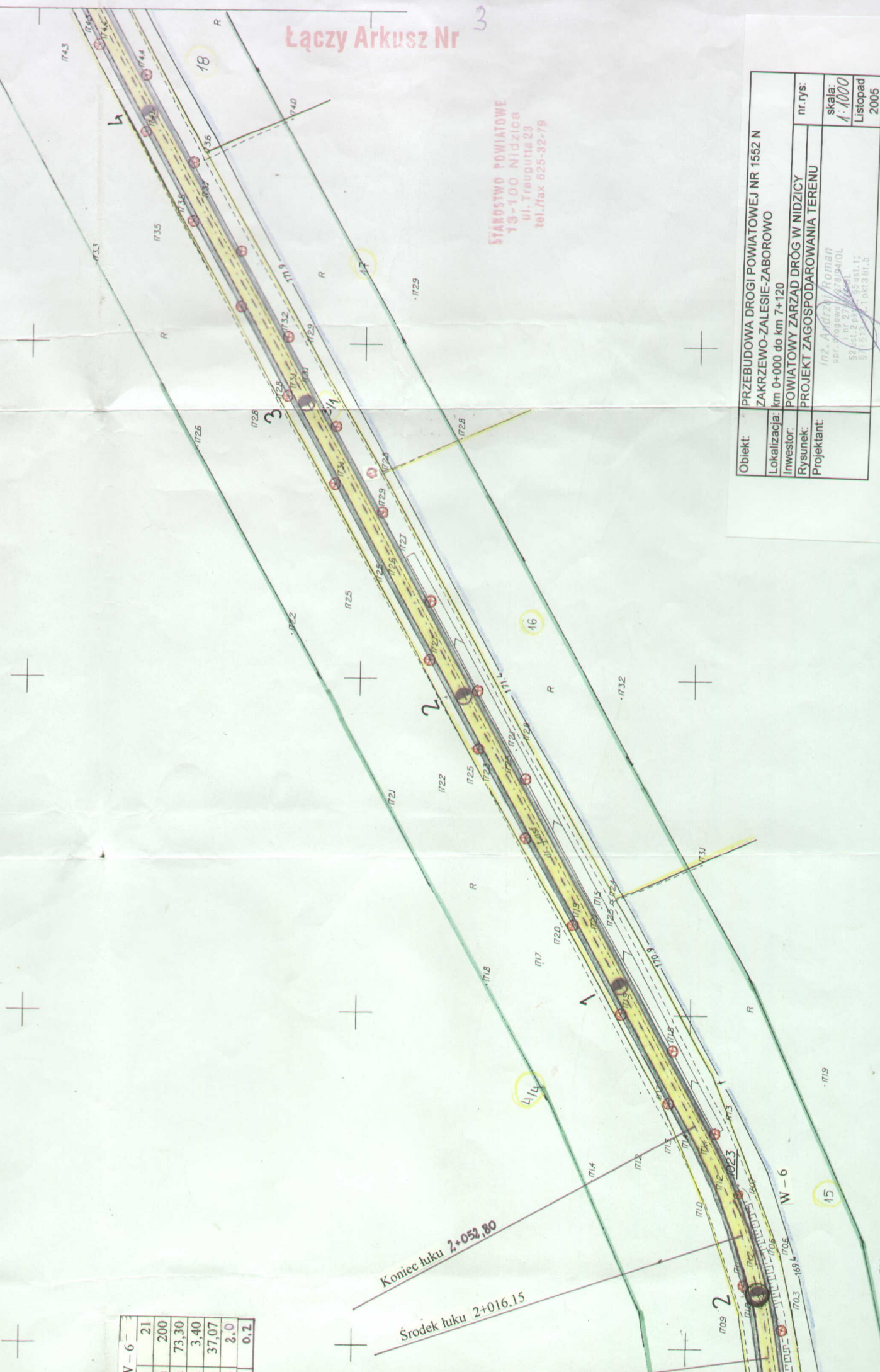


Projekt 40 al. B.0.m.b

# Łączy Arkusz Nr 3

STANOWSTWO POWIATOWE  
13-100 NIDZICA  
ul. Traugutta 23  
tel./fax 625-32-79

Obiekt:	PRZEBUDOWA DRUGI POWIATOWEJ NR 1552 N	nr.rys.:	
Lokalizacja:	ZAKRZEWO-ZALESIE-ZABOROWO km 0+000 do km 7+120	skala:	1:1000
Investor:	POWIATOWY ZARZĄD DRÓG W NIDZICY	Projektant:	inż. Andrzej Roman upr. projekt. 2278/94/OL ul. Traugutta 23, 13-100 Nidzica tel. 625-32-79
Rysunek:	PROJEKT ZAGOSPODAROWANIA TERENU		2005



W-6		21
α	g	200
R	m	73,30
K	m	3,40
B	m	37,07
i	%	2,0
e	m	0,2

Koniec łuku 2+052,80

Środek łuku 2+016,15

Początek łuku 1+979,50

Rozwój Regionalnego Budownictwa z dnia 2 kwietnia 2007 r. w sprawie wyznaczenia  
 uzbrojenia terenu oraz zespołów uzbrojenia dokumentacji u.p. STAROSTY  
 inż. Alicja Golaszewska  
 Przewodniczący Zespołu  
 /podpisz i dołączającą Zespołu/  
 5017-183/2005  
 /sygn. opinii/  
 28.11.2005  
 /miejscowość i data/

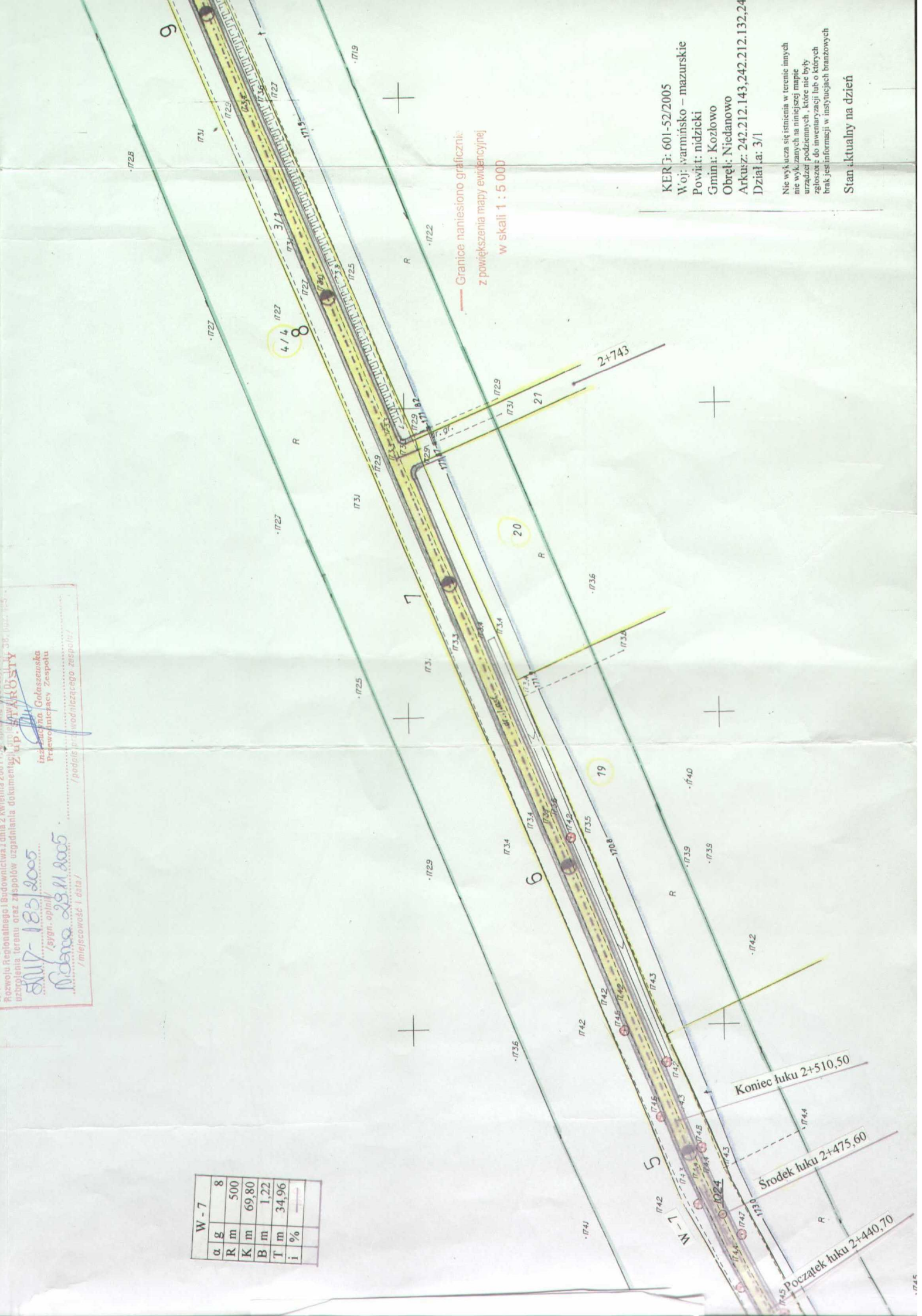
W-7	
α	g
R	m
K	m
B	m
T	m
i	%

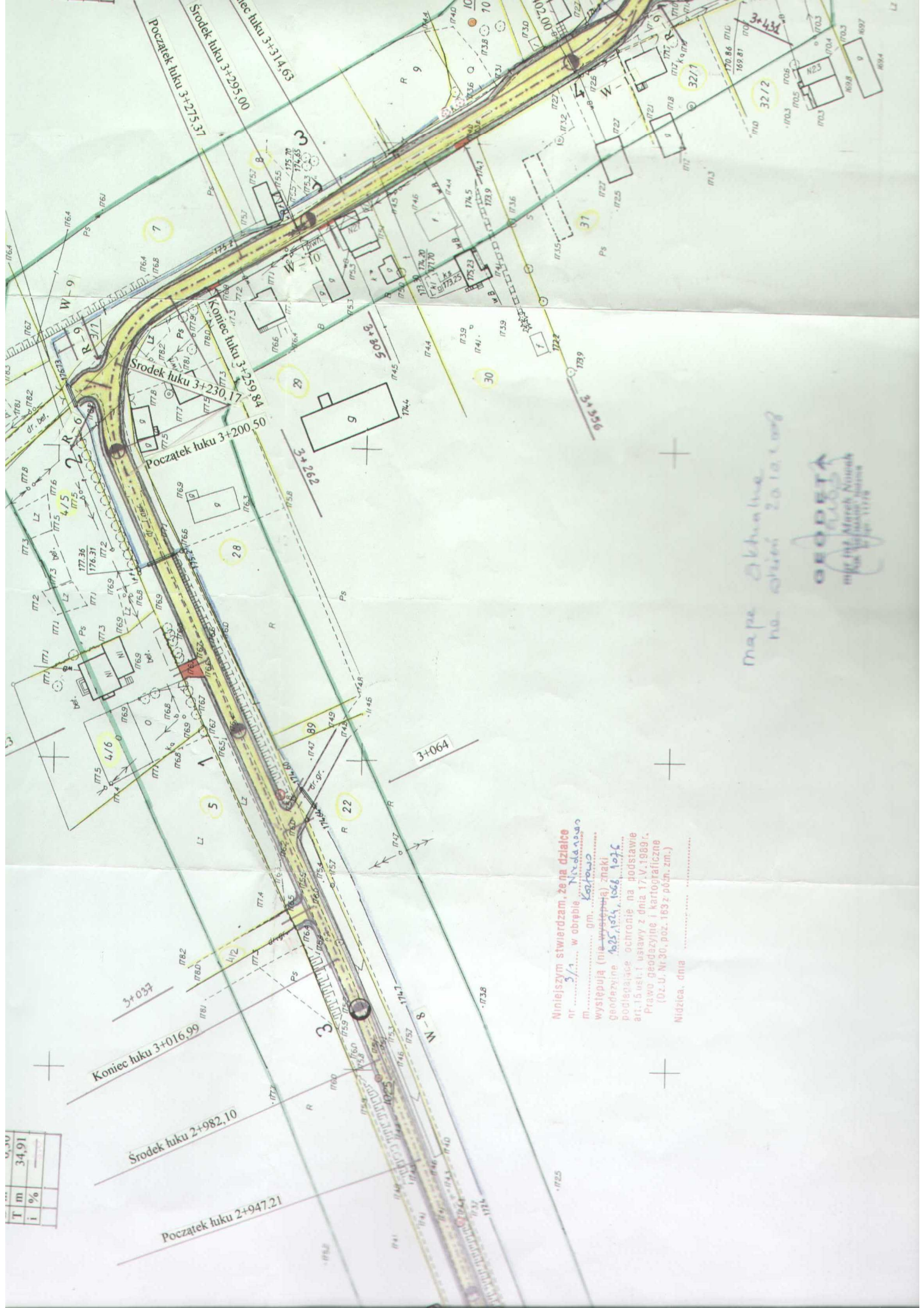
8
500
69,80
1,22
34,96
---

Granice naniesiono graficznie  
 z powiększenia mapy ewidencyjnej  
 w skali 1:5 000

KER 3: 601-52/2005  
 Woj: warmińsko – mazurskie  
 Powiat: nidzicki  
 Gmina: Kozłowo  
 Obręb: Niedanowo  
 Arkusz: 242.212.143.242.212.132.24  
 Dział :a: 3/1

Nie wyklucza się istnienia w terenie innych  
 nie wykazanych na niniejszej mapie  
 urządzeń podziemnych, które nie były  
 zgłoszone do inwentaryzacji lub o których  
 brak jest informacji w instytucjach branżowych  
 Stan :aktualny na dzień






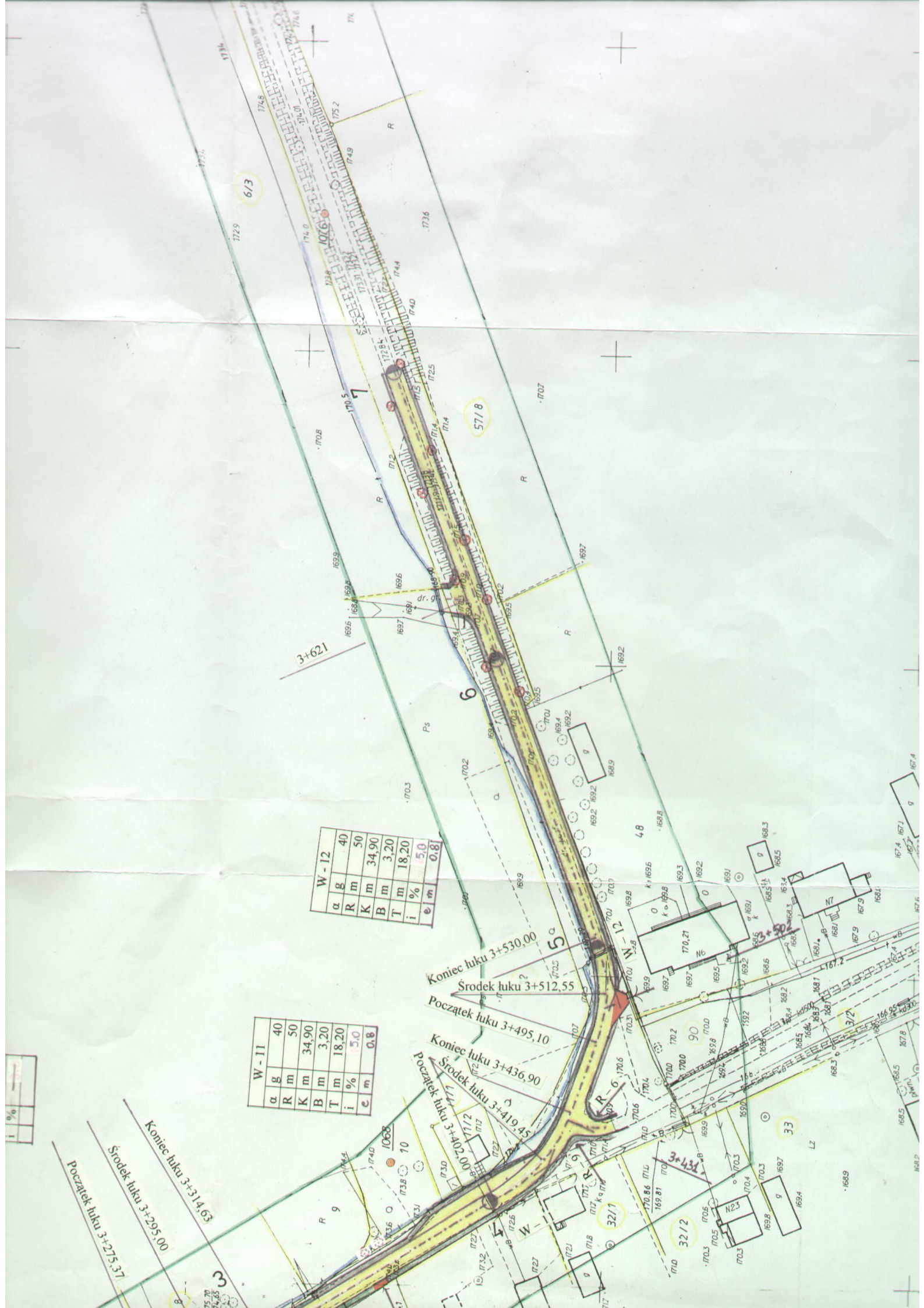
Niniejszym stwierdzam, że na działce nr 5/1 w obrębie Nikodanów m. gm. Kąkolno występują (nie występują) znaki geodazyjne 168, 154, 166, 107C podlegające ochronie na podstawie art. 15 ust. 1 ustawy z dnia 17.V.1989 r. Prawo geodazyjne i kartograficzne (Dz.U. Nr 30, poz. 163 z późn. zm.)

Nidzica, dnia .....

Mapa składowa  
nr. 0101/2010/007



T	m	34,91
i	%	



W - 12						
α	R	K	B	T	i	c
g	m	m	m	m	%	m
40	50	34,90	3,20	18,20	5,0	0,8

W - 11						
α	R	K	B	T	i	c
g	m	m	m	m	%	m
40	50	34,90	3,20	18,20	5,0	0,8

Początek luku 3+295,00  
 Srodek luku 3+314,63  
 Koniec luku 3+314,63

Początek luku 3+402,00  
 Srodek luku 3+419,45  
 Koniec luku 3+436,90  
 Początek luku 3+495,10  
 Srodek luku 3+512,55  
 Koniec luku 3+530,00



KERG: 601-52/2005, 601-53/2005  
Woj: warmińsko – mazurskie  
Powiat: nidzicki  
Gmina: Kozłowo  
Obręb: Niedanowo, Zalesie  
Arkusz: 242.212.141, 242.212.142,  
Dziąka: 3/1, 66

Nie wyklucza się istnienia w terenie innych  
nie wykazanych na niniejszej mapie  
urządzeń podziemnych, które nie były  
zgłoszone do inwentaryzacji lub o których  
brak jest informacji w instytucjach branżowych

Stan aktualny na dzień

**GEO DETA**  
mgr inż. Marek Nowak  
PCKT "GEOMARK" NIDZICA  
ul. ul. 11779

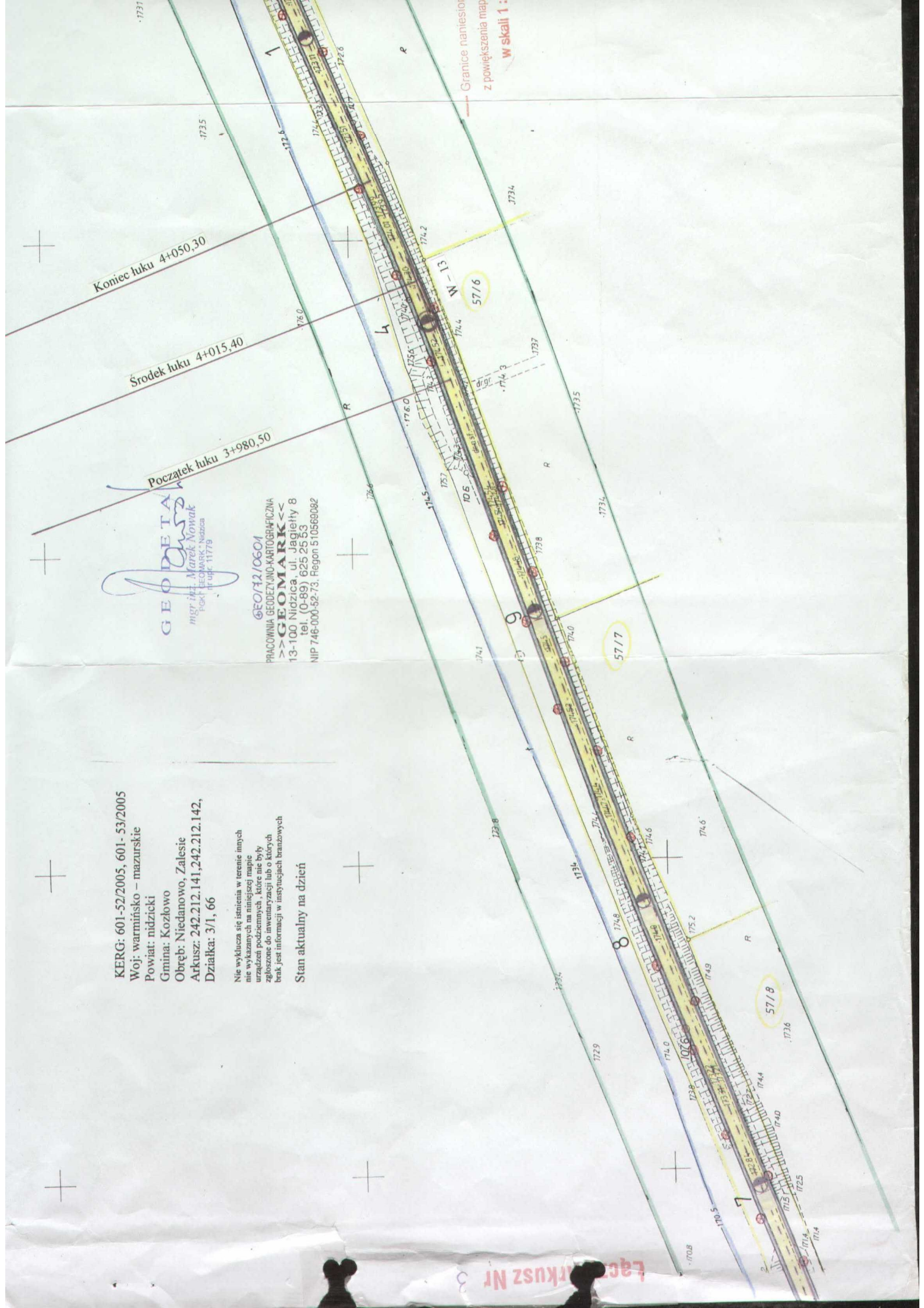
6012/0601  
PRACOWNIA GEODEZYJNO-KARTOGRAFICZNA  
>>> **GEOMARK** <<<  
13-100 Nidzica, ul. Jagiełły 8  
tel. (0-89) 625 25 53  
NIP 746-000-62-73, Regon 510569082

Koniec luku 4+050,30

Srodek luku 4+015,40

Początek luku 3+980,50

Granice namieszczenia  
z powiększenia mapy  
w skali 1:



W - 14	
α	1,40
R	1000
K	24,44
B	0,07
T	12,22
i	—

Grunt wsi  
Niedanowo

Grunt wsi  
Zalesie

Koniec łuku 4+262,94  
 Środek łuku 4+250,72  
 Początek łuku 4+238,50

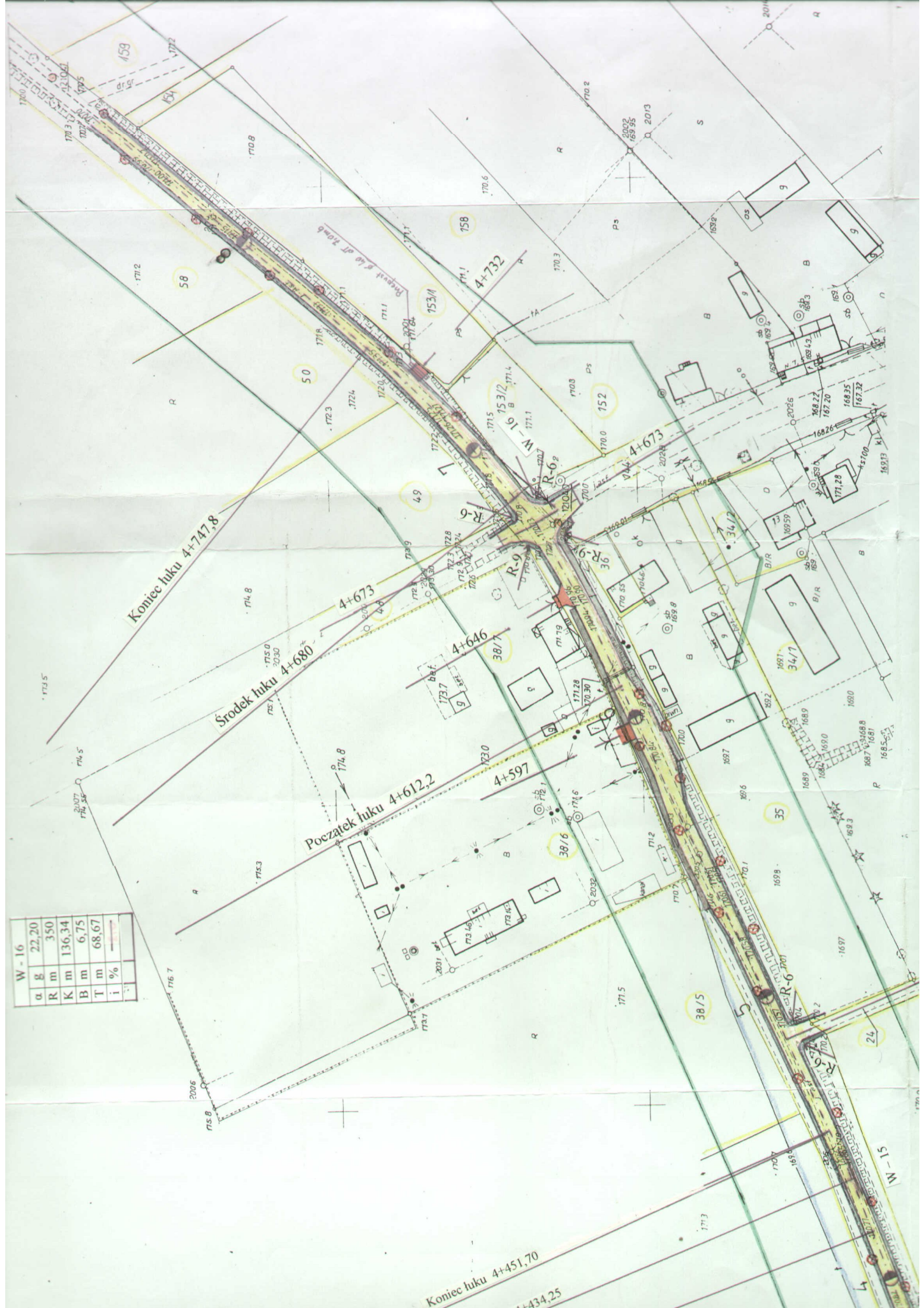
Niniejszym stwierdzam, że  
 nr 56/90...  
 występują (nie...)  
 geodezyjne...  
 podlegające ochronie...  
 art. 15 ust. 1 ustawy...  
 Prawo geodezyjne...  
 (Dz.U. Nr 30, poz. 1102 z 2002 r. zm.)  
 Nidzica, dnia 12.10.2002 r.

**UWAGA: ● - PUNKT**  
 PRAWNIE CHRONIONY NA PODSTAWIE  
 art. 15 ust. 3 ustawy z dnia 17.05.1989 r.  
 Prawo geodezyjne i kartograficzne.

STAROSTA NIDZICKI  
 POWIATOWY OŚRODEK DOKUMENTACJI GEODEZYJNEJ I KARTOGRAFICZNEJ  
 13-100 Nidzica, ul. Olsztyńska 28  
 ZESPÓŁ UZGADNIANIA DOKUMENTACJI PROJEKTOWEJ  
 Na podstawie art. 28 ust. 1 ustawy z dnia 17 maja 1989 r. - Prawo geodezyjne i kartograficzne (Dz.U. z 2000 r., Nr 10b, poz. 1086 i Nr 120, poz. 1266) uzgodniono usytuowanie projektowanego ukształtowania terenu  
 Przebudowa drogi powiatowej...  
 /zabezpieczenie uzgadnianych przedmiotów terenowych/  
 Uzgodniono usytuowanie sieci ukształtowania terenu podlega wytyczeniu i geodezyjnym pomiarom i pomiarom przy wykorzystaniu do wykonywania prac geodezyjnych. W celu przeprowadzenia realizacji ukształtowania terenu z uzgodnionym projektem ukształtowania terenu.

graficzne  
 i inżynierskie  
 5 000

W - 16	
a	B
R	m
K	m
B	m
T	m
i	%



Koniec luku 4+451,70

434,25

PRACOWNIA GEODEZYJNO – KARTOGRAFICZNA  
>>GEOMARK<<  
13-100 Nidzica ul. Jagiełły 8 tel:0896252553 NIP 746-000-52-73

## PROJEKT ARCHITEKTONICZNO BUDOWLANY

**Obiekt: PRZEBUDOWA DROGI POWIATOWEJ  
Nr 1552N ZAKRZEWO – ZALESIE -  
ZABOROWO w lok. 0+000÷7+120  
Gm. KOZŁOWO**

**Inwestor: Powiatowy Zarząd Dróg w Nidzicy  
13-100 Nidzica ul. Kolejowa 29**

**Projektant: Andrzej ROMAN**  
Upr. Bud. Nr 278/94/OL i 279/94/OL

*inż. Andrzej Roman*  
upr. drogowy nr 278/94/OL  
i nr 279/94/OL  
§2 ust. 2 pkt 2 §5 ust. 1;  
§1 §12 ust. 1 pkt 3 lit. b

LISTOPAD 2005

## **OPIS TECHNICZNY**

### **Do projektu przebudowy drogi powiatowej nr 1552 N**

#### **1. Przedmiot i zakres inwestycji**

Przedmiotem projektu jest przebudowa drogi powiatowej nr 1552 N Zakrzewo – Zalesie – Zaborowo w lokalizacji od km 0+000 do km 7+120, polegająca na wykonaniu nowej nawierzchni bitumicznej o szerokości 5,5 m, zjazdów na drogi polne i posesyje, zatok autobusowych i chodników z uporządkowaniem pasa drogowego.

#### **2. Materiały wyjściowe**

- Rozporządzenie Ministra Transportu i Gospodarki Morskiej z dnia 2 marzec 1999r. w sprawie warunków technicznych, jakim powinny odpowiadać drogi publiczne i ich usytuowanie.
- Wytyczne do projektowanej dróg z 1992r.
- Aktualna mapa sytuacyjno – wysokościowa w skali 1:1000
- Pomiary uzupełniające wykonane we wrześniu 2005r.
- Decyzja o ustaleniu lokalizacji inwestycji celu publicznego RGT-7331-24/2005 z dnia 28.07.2005r.

#### **3. Stan istniejący**

Jezdnia zmiennej szerokości od 3,0 do 5,5 m, w bardzo złym stanie technicznym (liczne ubytki nawierzchni, nierówności i spękania) wymagająca ciągłych remontów cząstkowych. Konstrukcja istniejącej jezdni to warstwa bitumiczna o grubości od 2,0 do 8,0 cm, położona na bruku z kamienia naturalnego gr.~16 cm. Nieregularne, w znacznej części zawyżone pobocza. W poboczu, po obu stronach rosną lipy o średnicy 60÷80 cm.

#### **4. Warunki gruntowo-wodne**

W koronie drogi zalegają grunty niewysadzinowe, oraz częściowo wątpliwe. Warunki gruntowe określono jako dobre, a grunty nośne podłoża zaliczono do grupy nośności G1

#### **5. Stan projektowany**

##### **5.1 Założenia techniczne**

Kategoria – droga powiatowa  
Klasa – Z  
Prędkość projektowana  $V_p$  – 40 km/h  
Kategoria ruchu KR – 1  
Przekrój jedno-jezdniowy dwupasowy 2 x 2,75 m

### 5.2 Geometria pozioma

Projektowana jezdnia nie odbiega znacznie od przebiegu istniejącej. Niewielkie korekty na prostych i łukach wykonano w ramach poszerzenia lewą lub prawą stroną. Na skrzyżowaniu w lokalizacji 0+000 zastosowano wyokrąglenia o promieniu  $R=9,0$  m natomiast w lokalizacji 3+431 ÷ 4+673 o promieniu  $R=6,0$  m. Należy usunąć istniejące zadrzewienie z pobocza jezdni, które po stronie prawej koliduje z projektowanym poszerzeniem, a po stronie lewej znajduje się w skrajni drogowej.

### 5.3 Profil podłużny

Dostosowano do istniejącego profilu nawierzchni jezdni, a nieliczne zmiany niwelety wykonane będą w ramach profilowania istniejącej nawierzchni. Spadki podłużne mieszczą się w granicach 0,1÷4,6%

### 5.4 Przekrój normalny

Zaprojektowana jezdnia o szerokości 5,5 m i dwustronnym spadku poprzecznym 2,0%, oraz obustronne pobocza o szerokości 1,0m i spadku 6,0%. Poszerzenia i spadki poprzeczne na łukach pokazano na planie sytuacyjnym.

Konstrukcja jezdni:

#### Na istniejącej

- Warstwa ścieralna z betonu asfaltowego gr. 4 cm
- Warstwa wiążąca z betonu asfaltowego gr. 4 cm
- Warstwa wyrównawcza z betonu asfaltowego
- Istniejąca nawierzchnia bitumiczna gr. 2÷8 cm na bruku z kamienia naturalnego gr.~16 cm

#### Na poszerzeniu

- Warstwa ścieralna z betonu asfaltowego gr. 4 cm
- Warstwa wiążąca z betonu asfaltowego gr. 4 cm
- Podbudowa z kruszywa łamanego gr. 20 cm

Pobocza należy uzupełnić gruntem miejscowym pochodzącym z korytowania na poszerzeniach, o średniej grubości 10 cm.

### 5.5 Zjazdy

Zjazdy indywidualne zaprojektowano o nawierzchni z kostki betonowej gr. 8 cm i podbudowie z kruszywa łamanego gr. 15 cm, promieniu  $R=3,0$ m i szerokości 4,0 m. Na pozostałych zjazdach publicznych o projektowanej nawierzchni z betonu asfaltowego gr. 4,0 cm i podbudowie z kruszywa łamanego gr. 15 cm, zastosowano promienie  $R=5,0$  i  $R=6,0$ m oraz szerokości 4,0 i 5,0 m.

### 5.6 Chodniki

W m. Niedanowo w lokalizacji 3+334÷3+404, oraz w m. Zalesie w lokalizacji 4+532÷4+640 strona lewa i 4+582÷4+672 strona prawa zaprojektowano chodniki o szerokości 1,5 m, o nawierzchni z kostki betonowej gr. 6 cm i podbudowie z kruszywa naturalnego gr. 10 cm. Od strony jezdni zastosowano krawężnik betonowy 15x30 cm na ławie betonowej z oporem z betonu B-15, z drugiej strony obrzeże betonowe 8x30cm na podsypce piaskowej.

### 5.7 Zatoki autobusowe

Zaprojektowano trzy zatoki autobusowe o wymiarach:

Szerokość 3,0 m, długość wjazdu 24,0 m, długość krawędzi zatrzymania 20,0 m, długość wyjazdu 12,0 m.

W m. Niedanowo w celu wykorzystania istniejącej nawierzchni jako podbudowy zaprojektowano nawierzchnie z betonu asfaltowego gr. 4 cm, z uprzednim wyprofilowaniem istniejącej nawierzchni.

W m. Zalesie zaprojektowano nawierzchnie z kostki betonowej 8 cm na podbudowie z chudego betonu gr. 20 cm i warstwie odsączającej gr. 15 cm. Powierzchnia zatoki okrawężnikowana krawężnikiem betonowym 15x30 cm na ławie betonowej z oporem z betonu B-15.

### 5.8 Odwodnienie

Odwodnienie nawierzchni z wód opadowych nastąpi poprzez odpowiednie spadki podłużne i poprzeczne jezdni i poboczy, oraz istniejące rowy drogowe. W celu sprawniejszego spływu wód zaprojektowano wykonanie nowych rowów (lokalizacja w przedmiarze) o przekroju trapezowym i głębokości 0,5 m na łącznej długości 2690 m, oraz w lokalizacji 3+500÷3+590 obustronnie w m. Niedanowo ścieku betonowego z elementów prefabrykowanych na ławie z betonu B-15 który odprowadzi wody opadowe powierzchniowo.

Pod zjazdami w lokalizacji 5+071; 5+275; 0+391; 4+732; 1+610; 6+945 zaprojektowano przepusty z rur betonowych  $\varnothing$  40 cm.

### 6. Urządzenia obce

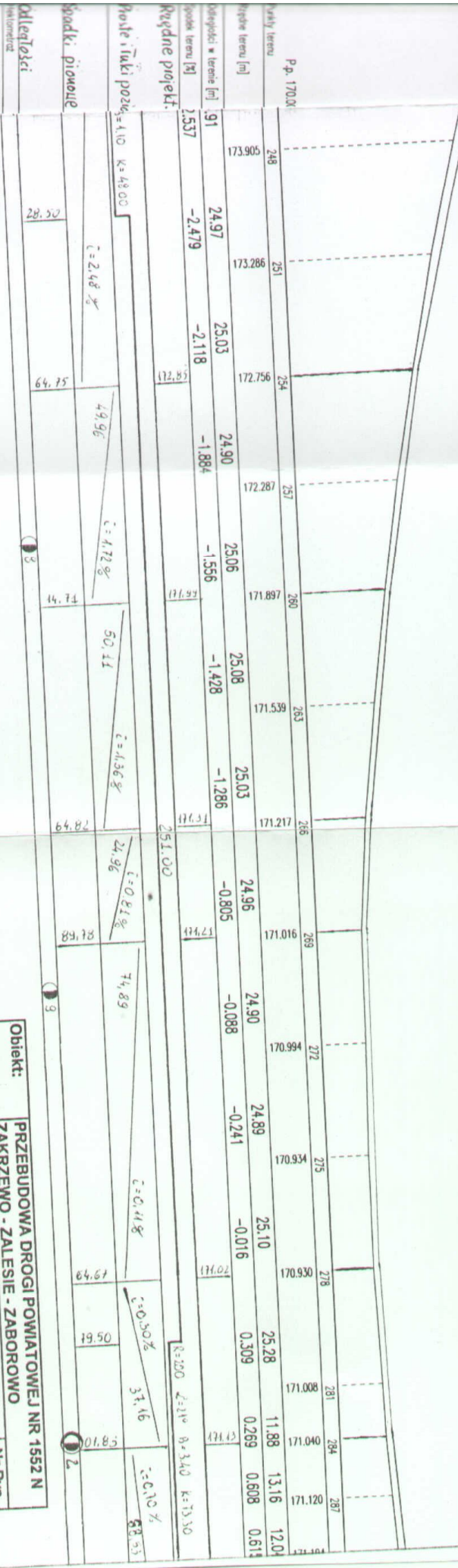
W obrębie projektowanych robót, w pasie drogowym występują naziemne linie energetyczne, oraz sieć telekomunikacyjna. Prace w ich pobliżu należy przeprowadzić ze szczególną ostrożnością i zastosować się bezwzględnie do uzgodnień z gestorami tych sieci.

### 7. Wpływ inwestycji na środowisko

Wykonanie projektowanych robót podwyższy komfort i bezpieczeństwo ruchu kołowego i pieszego (poprawa parametrów technicznych, widoczności, zatoki i chodniki)

W celu ograniczenia niekorzystnego wpływu na środowisko w trakcie wykonywania robót, należy ściśle przestrzegać zasad zawartych w specyfikacjach technicznych, ze szczególnym zwróceniem uwagi na sprawność sprzętu i transportu.

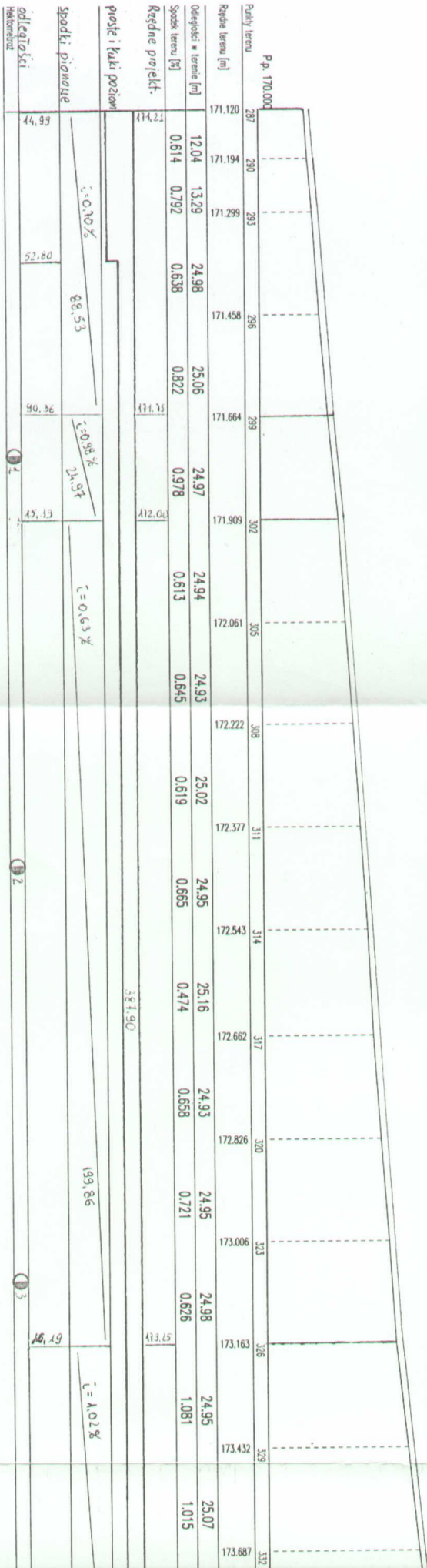
inż. Andrzej Gajda  
upr. drogowy nr 1010/L  
I nr 279  
§ ust. 2 pkt 3 art. 1;  
§ 1 § 13 ust. 1 pkt 3 III. 5



**Obiekt:** PRZEBUDOWA DRUGI POWIATOWEJ NR 1552 N  
**Lokalizacja:** ZAKRZEWO - ZALESIE - ZABOROWO  
**Investor:** km 0+000 do km 7+120  
**Rys:** POWIATOWY ZARZĄD DRÓG W NIDZICY  
**Projektant:** PROFIL PODŁUŻNY  
 Inż. Andrzej Roman  
 ul. drogowej nr 278/94/OL  
 1 nr 279/94/OL  
 2 nr 281/94/OL  
 3 nr 283/94/OL  
 4 nr 285/94/OL  
 5 nr 287/94/OL  
 6 nr 289/94/OL  
 7 nr 291/94/OL  
 8 nr 293/94/OL  
 9 nr 295/94/OL  
 10 nr 297/94/OL  
 11 nr 299/94/OL  
 12 nr 301/94/OL  
 13 nr 303/94/OL  
 14 nr 305/94/OL  
 15 nr 307/94/OL  
 16 nr 309/94/OL  
 17 nr 311/94/OL  
 18 nr 313/94/OL  
 19 nr 315/94/OL  
 20 nr 317/94/OL  
 21 nr 319/94/OL  
 22 nr 321/94/OL  
 23 nr 323/94/OL  
 24 nr 325/94/OL  
 25 nr 327/94/OL  
 26 nr 329/94/OL  
 27 nr 331/94/OL  
 28 nr 333/94/OL  
 29 nr 335/94/OL  
 30 nr 337/94/OL  
 31 nr 339/94/OL  
 32 nr 341/94/OL  
 33 nr 343/94/OL  
 34 nr 345/94/OL  
 35 nr 347/94/OL  
 36 nr 349/94/OL  
 37 nr 351/94/OL  
 38 nr 353/94/OL  
 39 nr 355/94/OL  
 40 nr 357/94/OL  
 41 nr 359/94/OL  
 42 nr 361/94/OL  
 43 nr 363/94/OL  
 44 nr 365/94/OL  
 45 nr 367/94/OL  
 46 nr 369/94/OL  
 47 nr 371/94/OL  
 48 nr 373/94/OL  
 49 nr 375/94/OL  
 50 nr 377/94/OL  
 51 nr 379/94/OL  
 52 nr 381/94/OL  
 53 nr 383/94/OL  
 54 nr 385/94/OL  
 55 nr 387/94/OL  
 56 nr 389/94/OL  
 57 nr 391/94/OL  
 58 nr 393/94/OL  
 59 nr 395/94/OL  
 60 nr 397/94/OL  
 61 nr 399/94/OL  
 62 nr 401/94/OL  
 63 nr 403/94/OL  
 64 nr 405/94/OL  
 65 nr 407/94/OL  
 66 nr 409/94/OL  
 67 nr 411/94/OL  
 68 nr 413/94/OL  
 69 nr 415/94/OL  
 70 nr 417/94/OL  
 71 nr 419/94/OL  
 72 nr 421/94/OL  
 73 nr 423/94/OL  
 74 nr 425/94/OL  
 75 nr 427/94/OL  
 76 nr 429/94/OL  
 77 nr 431/94/OL  
 78 nr 433/94/OL  
 79 nr 435/94/OL  
 80 nr 437/94/OL  
 81 nr 439/94/OL  
 82 nr 441/94/OL  
 83 nr 443/94/OL  
 84 nr 445/94/OL  
 85 nr 447/94/OL  
 86 nr 449/94/OL  
 87 nr 451/94/OL  
 88 nr 453/94/OL  
 89 nr 455/94/OL  
 90 nr 457/94/OL  
 91 nr 459/94/OL  
 92 nr 461/94/OL  
 93 nr 463/94/OL  
 94 nr 465/94/OL  
 95 nr 467/94/OL  
 96 nr 469/94/OL  
 97 nr 471/94/OL  
 98 nr 473/94/OL  
 99 nr 475/94/OL  
 100 nr 477/94/OL



Skala 1 : 100/1000



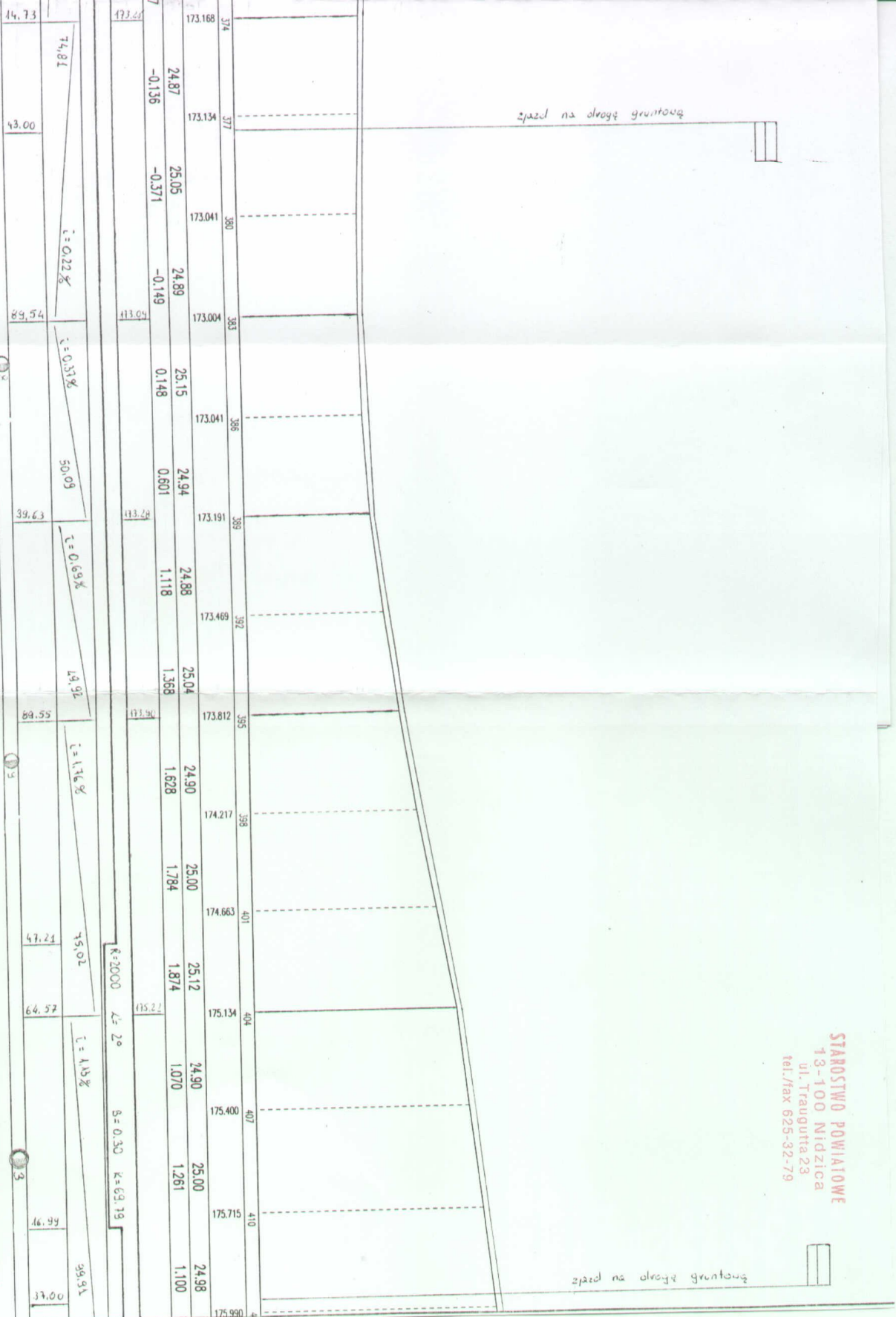
173.966	335	174.187	338	174.279	341	174.338	344	174.307	347	174.233	350	174.090	353	173.872	356	173.666	359	173.569	362	173.461	365	173.369	368	173.265	371	173.168	374	173.134	377	173.041	380		
25.02	24.85	25.03	24.93	24.65	24.95	25.08	25.06	24.94	25.07	24.89	25.11	24.99	24.95	24.87	25.05	24.89	1.114	0.891	0.366	0.238	-0.125	-0.298	-0.568	-0.870	-0.829	-0.386	-0.435	-0.366	-0.416	-0.387	-0.136	-0.371	-0.149
474.26	474.43	474.32	473.71	473.55																													
R = 500		L = 8°		B = 41.22		K = 64860																											
9.83	15.08	10.50	14.64	15.08	125.01	85.72	425.01	15.08	49.60	49.96	40.70	43.96	49.60	43.96	40.70	43.96	49.60	43.96	40.70	43.96	49.60	43.96	40.70	43.96	49.60	43.96	40.70	43.96	49.60	43.96	40.70	43.96	

zjazd na drogę gruntową

STAROSTWO POWIATOWE  
 13-100 Nidzica  
 ul. Traugutta 23  
 tel./fax 625-32-79

zjazd na drogę gruntową

zjazd na drogę gruntową



Objekt:	PRZEBUDOWA DROGI POWIATOWEJ NR 1552 N
Lokalizacja:	ZAKRZEWO - ZALESIE - ZABOROWO
Investor:	km 0+000 do km 7+120
Rys:	PROFIL PODUZIY
Projektant:	inż. Andrzej Roman
	ul. Drozowa 279/40L
	10-279/40L
	82 ust. 2, 84, 87, 85 ust. 1,
	87, 83 ust. 1, pkt 3, 1.3
Nr. Rys.:	3
Skala:	1:1000
Listopad	2005

Skala 1 : 100/1000



spod na dragej gruntovej

spod do posezji

spod gospodarecky

spod do posezji

spod do posezji

spod do posezji

P.p. 168.000

Podstata k. terene [m] 410

Podstata k. terene [m] 413

Podstata k. terene [m] 416

Podstata k. terene [m] 419

Podstata k. terene [m] 422

Podstata k. terene [m] 425

Podstata k. terene [m] 428

Podstata k. terene [m] 431

Podstata k. terene [m] 436

Podstata k. terene [m] 439

Podstata k. terene [m] 440

Podstata k. terene [m] 451

Podstata k. terene [m] 452

Podstata k. terene [m] 453

Podstata k. terene [m] 459

Podstata k. terene [m] 476

Podstata k. terene [m] 479

Podstata k. terene [m] 482

Podstata k. terene [m] 485

Podstata k. terene [m] 488

Podstata k. terene [m] 495

Podstata k. terene [m] 175.716

Podstata k. terene [m] 175.990

Podstata k. terene [m] 176.268

Podstata k. terene [m] 176.440

Podstata k. terene [m] 176.710

Podstata k. terene [m] 176.986

Podstata k. terene [m] 177.111

Podstata k. terene [m] 177.249

Podstata k. terene [m] 177.360

Podstata k. terene [m] 177.495

Podstata k. terene [m] 177.485

Podstata k. terene [m] 177.423

Podstata k. terene [m] 177.343

Podstata k. terene [m] 177.249

Podstata k. terene [m] 176.911

Podstata k. terene [m] 176.128

Podstata k. terene [m] 175.342

Podstata k. terene [m] 174.538

Podstata k. terene [m] 173.834

Podstata k. terene [m] 173.102

Podstata k. terene [m] 172.320

odležišťa: 64,48

odležišťa: 23,00

odležišťa: 88,85

odležišťa: 42,55

odležišťa: 20,00

odležišťa: 24,72

odležišťa: 73,84

odležišťa: 62,70

odležišťa: 35,31

odležišťa: 05,00

odležišťa: 10,86

odležišťa: 14,65


odležišťa: 41,35

odležišťa: 86,00

odležišťa: 85,88

odležišťa: 02,00



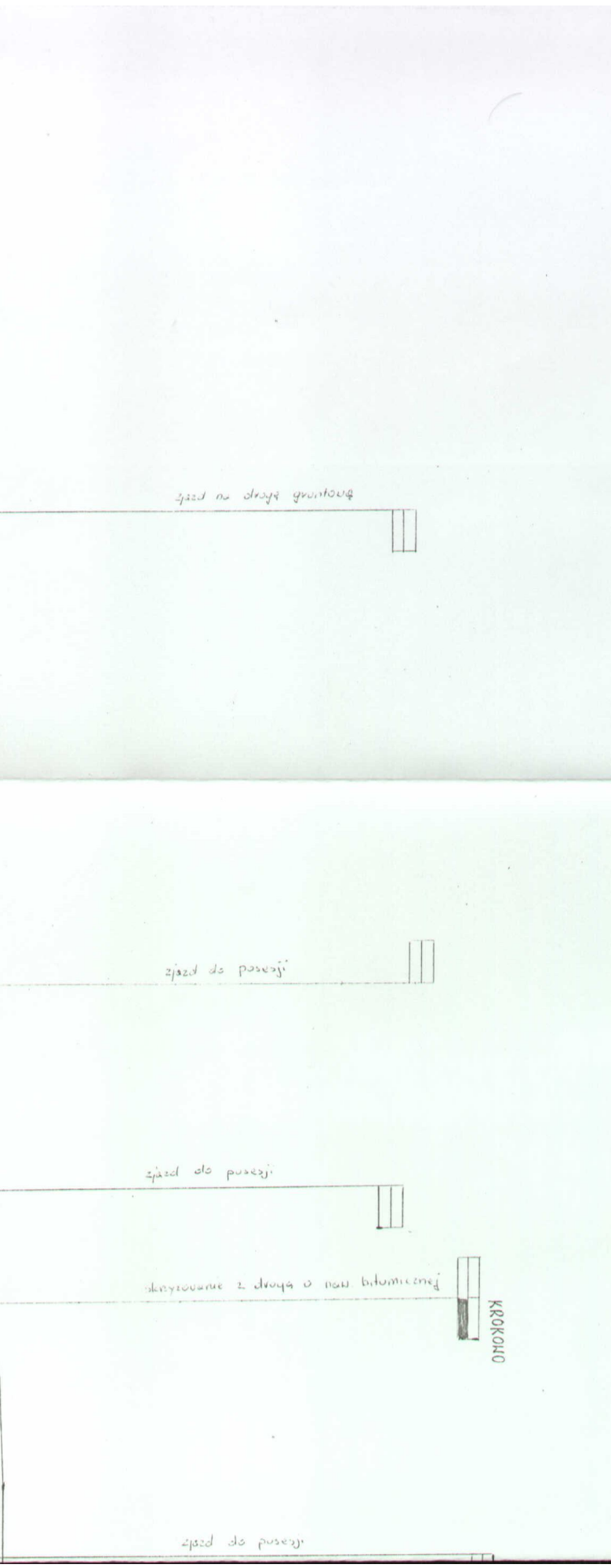
Objekt:	PRZEBUDOWA DROGI POWIATOWEJ NR 1552 N	Nr.Rys.	4
Lokalizacja:	ZAKRZEWO - ZALESIE - ZABOROWO	Skala:	1:1000
Investor:	km 0+000 do km 7+120	Projektant:	11 listopada 2005
Rys.:	POWIATOWY ZARZĄD DRÓG W NIDZICY		
Projektant:	PROFIL PODŁUŻNY		
			
	Inż. Andrzej Roman ul. drogowca nr 27894/0L 19-27894/0L 82 053 2 04 72; 85 051 1 2 871 613 051; 1 04 3 111; B		



Skala 1 : 100/1000

Průhyt terenu [m]	Průhyt terenu [m]	Průhyt terenu [m]	Průhyt terenu [m]	Průhyt terenu [m]	Průhyt terenu [m]	Průhyt terenu [m]	Průhyt terenu [m]	Průhyt terenu [m]	Průhyt terenu [m]	Průhyt terenu [m]	Průhyt terenu [m]	Průhyt terenu [m]	Průhyt terenu [m]	Průhyt terenu [m]	Průhyt terenu [m]	Průhyt terenu [m]	Průhyt terenu [m]	Průhyt terenu [m]			
174.010	173.511	173.119	172.828	172.672	172.619	172.574	172.465	172.270	171.937	171.662	171.426	171.179	171.014	170.873	170.767						
25.13	24.76	24.96	25.16	24.62	23.92	26.18	24.81	24.94	25.17	25.00	24.88	25.20	24.82	24.85							
-1.987	-1.581	-1.166	-0.619	-0.216	-0.187	-0.416	-0.788	-1.335	-1.093	-0.944	-0.992	-0.653	-0.569	-0.427							
174.10	173.60	172.92	172.11	172.25	172.36																
K=1000 S=0.30 K+1633.44=2		K=1000 S=0.01 K+21.44		K=1000 S=0.01 K+21.44		K=1000 S=0.01 K+21.44		K=1000 S=0.01 K+21.44		K=1000 S=0.01 K+21.44		K=1000 S=0.01 K+21.44		K=1000 S=0.01 K+21.44		K=1000 S=0.01 K+21.44		K=1000 S=0.01 K+21.44		K=1000 S=0.01 K+21.44	
C=1.57%		C=0.42%		C=0.31%		C=0.19%		C=1.09%		C=1.09%		C=0.61%		C=1.03%		C=1.03%		C=1.03%		C=1.03%	
45.64	37.04	50.30	66.76	32.24	50.04	66.64	34.81	33.45	38.39	32.22	62.49	43.44	63.46	15.03							
2.199%	4.972%	1.517%	4.972%	0.442%	5.01%	0.31%	0.19%	1.09%	1.09%	1.09%	1.09%	0.61%	1.03%	1.03%							

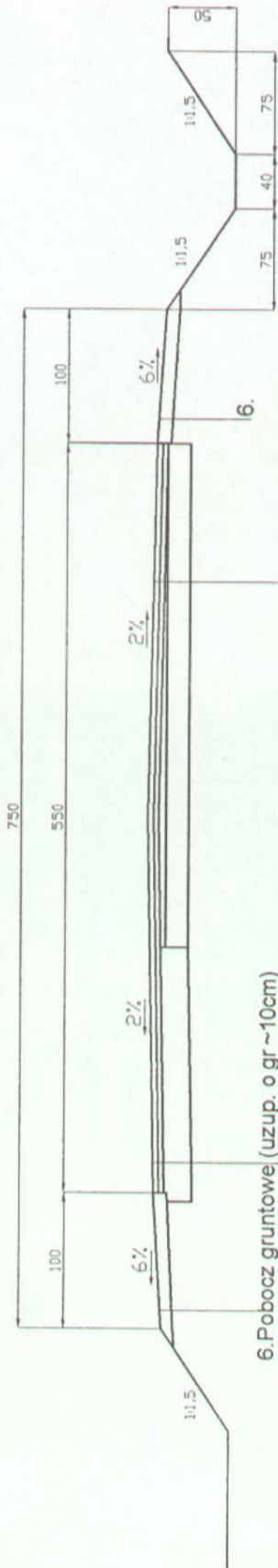
15.03	170.767	24.85	170.767	25.12	170.692	25.06	170.584	24.91	170.571	25.01	170.580	25.17	170.614	24.93	170.760	24.75	170.843	24.99	170.886	25.20	170.945	24.94	170.735	25.45	170.988	23.28	171.263	25.24	171.354	25.00
-0.427	170.767	-0.297	170.692	-0.432	170.584	-0.051	170.571	0.035	170.580	0.137	170.614	0.584	170.760	0.335	170.843	0.171	170.886	0.234	170.945	-0.839	170.735	0.993	1.088	0.359	-0.1					
16.80	170.767	38.49	170.692	51.70	170.584	95.00	170.571	85.41	170.580	50.10	170.614	110.50	170.760	97.00	170.843	42.20	170.886	49.45	170.945	38.39	170.735	46.00	73.00	89.42	171.263	14.36	171.354	32.00		
$i = 0.38\%$		$i = 0.38\%$		$i = 0.13\%$		$i = 0.36\%$		$i = 0.25\%$		$i = 0.84\%$		$i = 1.04\%$		$i = 0.36\%$		$i = 0.36\%$		$i = 1.04\%$		$i = 0.36\%$		$i = 1.04\%$		$i = 0.36\%$		$i = 0.36\%$		$i = 0.36\%$		
$B = 0.15$		$B = 0.15$		$B = 0.15$		$B = 0.15$		$B = 0.15$		$B = 0.15$		$B = 0.15$		$B = 0.15$		$B = 0.15$		$B = 0.15$		$B = 0.15$		$B = 0.15$		$B = 0.15$		$B = 0.15$		$B = 0.15$		
$K = 34.30$		$K = 34.30$		$K = 34.30$		$K = 34.30$		$K = 34.30$		$K = 34.30$		$K = 34.30$		$K = 34.30$		$K = 34.30$		$K = 34.30$		$K = 34.30$		$K = 34.30$		$K = 34.30$		$K = 34.30$		$K = 34.30$		



KROKHO



Przekrój na prostym odcinku drogi



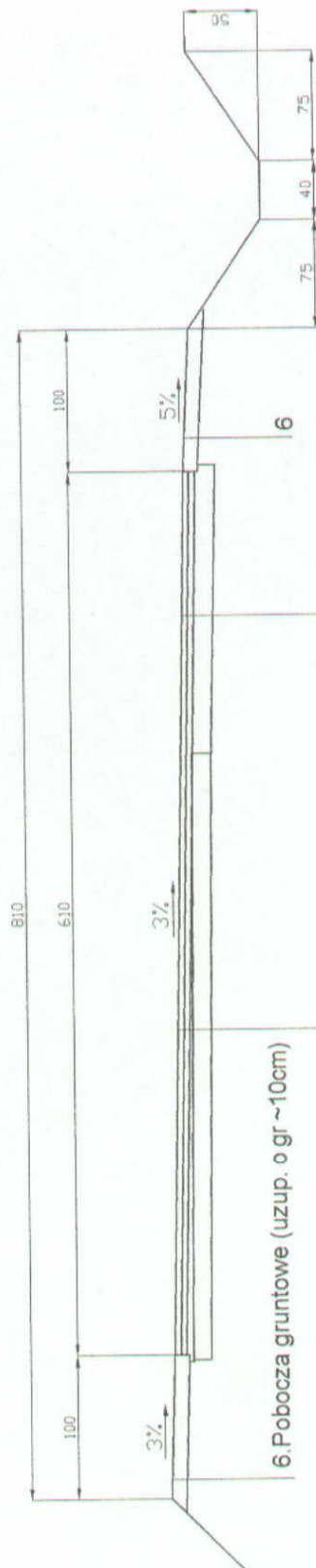
6. Pobocz gruntowe (uzup. o gr ~10cm)

- 1. Warstwa ścieralna z betonu asfaltowego gr 4cm
- 2. Warstwa wiążąca z betonu asfaltowego gr 4 cm
- 5. Podbudowa zasadnicza z kruszywa łamanego gr 20cm

- 1. Warstwa ścieralna z betonu asfaltowego gr 4cm
- 2. Warstwa wiążąca z betonu asfaltowego gr 4cm
- 3. Warstwa wyrównawcza z betonu asfaltowego
- 4. Istniejąca nawierzchnia bitumiczna na podbudowie z brukowca

Obiekt:	PRZEBUDOWA DROGI POWIATOWEJ NR 1552 N		
Lokalizacja:	ZAKRZEWO - ZALESIE - ZABOROWO		
Inwestor:	km 0+000 do km 7+120	skala:	1 : 50
Rys:	POWIATOWY ZARZĄD DRÓG W NIDZICY	Nr.rys:	1
Projektant:	PRZEKRÓJ NORMALNY	inż. Andrzej Roman upr. drogowy nr 278/94/0L 4 nr 279/94/0L Sz. ul. 2 pkt 2, 55 ust. 1;	
			Listopad 2005


## Przekrój na łuku W-3



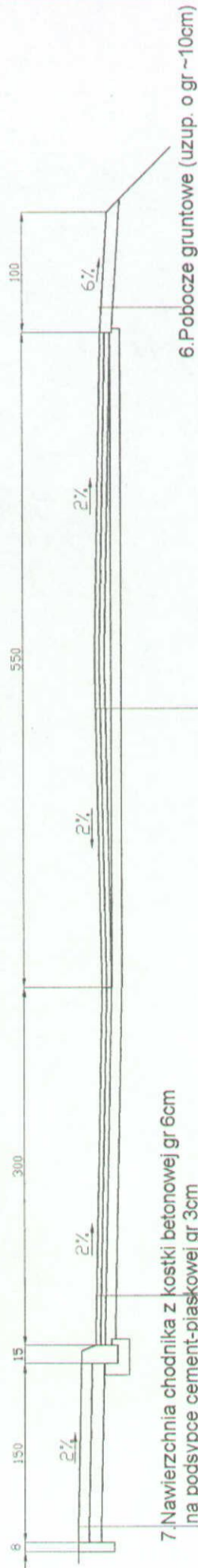
6. Pobożca gruntowe (uzup. o gr ~10cm)

1. Warstwa ścieralna z betonu asfaltowego gr 4cm
2. Warstwa wiążąca z betonu asfaltowego gr 4cm
5. Podbudowa zasadnicza z kruszywa łamanego gr 20cm

1. Warstwa ścieralna z betonu asfaltowego gr 4cm
2. Warstwa wiążąca z betonu asfaltowego gr 4cm
3. Warstwa wyrównawcza z betonu asfaltowego
4. Istniejąca nawierzchnia bitumiczna na podbudowie z brukowca

Obiekt:	PRZEBUDOWA DROGI POWIATOWEJ NR 1552 N ZAKRZEWO - ZALESIE - ZABOROWO		
Lokalizacja:	km 0+000 do km 7+120	Nr.Rys.	2
Inwestor:	POWIATOWY ZARZĄD DRÓG W NIDZICY	Skala:	1:50
Rys:	PRZEKRÓJ NORMALNY	Projektant:	 inż. Andrzej Roman upr. drogowo nr 278/94/OL I nr 229/94/OL 62-051-2-001-2, 85-051-1; 87-850-001-1, 87-850-001-2
			Listopad 2005

# Niedanowo - przekrój z zatoką autobusową




- 7. Nawierzchnia chodnika z kostki betonowej gr 6cm na podsypce cement-piaskowej gr 3cm
- 8. Podbudowa z kruszywa naturalnego gr 10cm

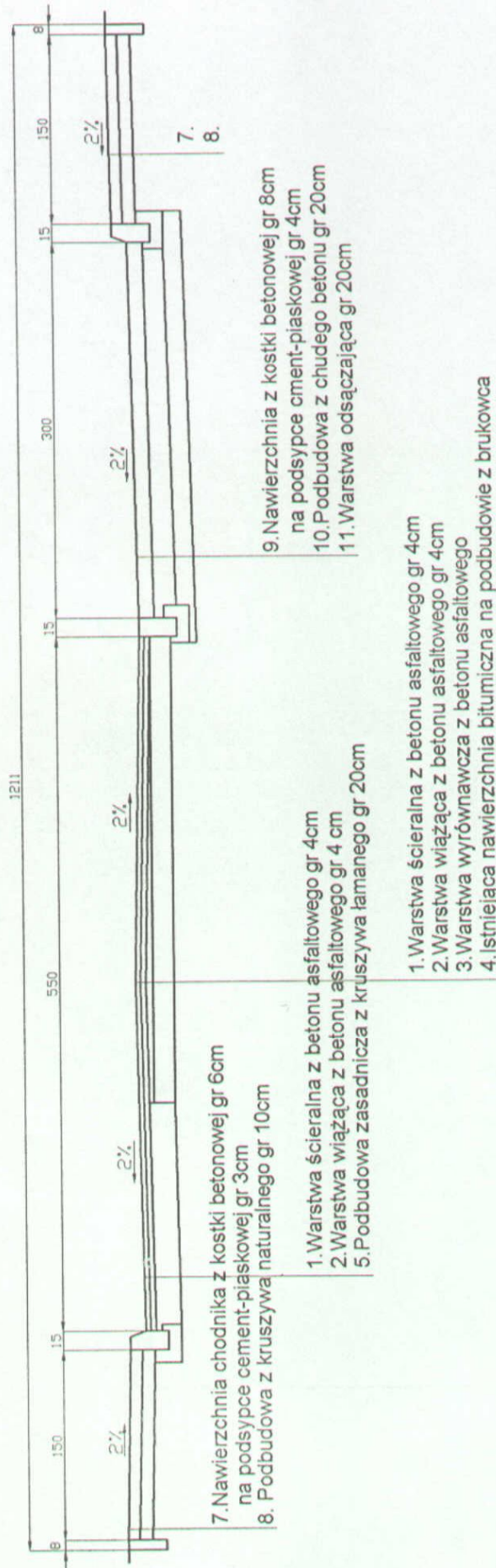
- 1. Warstwa ścierna z betonu asfaltowego gr 4cm
- 3. Warstwa wyrównawcza z betonu asfaltowego
- 4. Istniejąca nawierzchnia bitumiczna na podbudowie z brukowca

- 1. Warstwa ścierna z betonu asfaltowego gr 4cm
- 2. Warstwa wiążąca z betonu asfaltowego gr 4cm
- 3. Warstwa wyrównawcza z betonu asfaltowego
- 4. Istniejąca nawierzchnia bitumiczna na podbudowie z brukowca

6. Pobocze gruntowe (uzup. o gr ~10cm)

Obiekt:	PRZEBUDOWA DRÓGI POWIATOWEJ NR 1552 N ZAKRZEWO - ZALESIE - ZABOROWO		
Lokalizacja:	km 0+000 do km 7+120		
Inwestor:	POWIATOWY ZARZĄD DRÓG W NIDZICY		
Rys:	PRZEKROJ NORMALNY		
Projektant:	 Inż. Andrzej Roman upr. drogowy nr 27894/OL I nr 279/94/OL S2 ust. 2 pkt 2, 5 ust. 1, 5.2.1.3.1.		
Nr.Rys.	3		Skala:
	1:50		Listopad 2005

## Zalesie - przekrój przez zatkę autobusową



STAROSTWO POWIATOWE


13-100 Nidzica

ul. Traugutta 23


tel./fax 625-32-79

Obiekt:	PRZEBUDOWA DRUGI POWIATOWEJ NR 1552 N ZAKRZEWO - ZALESIE - ZABOROWO	skala:	1 : 50
Lokalizacja:	km 0+000 do km 7+120	Nr.rys:	4
Inwestor:	POWIATOWY ZARZĄD DRÓG W NIDZICY	Projektant:	inż. Andrzej Roman upr. drogowo nr 278/94/0L I nr 279/94/0L 52 ul. 20 Maja 85 ust. 1. 97-833 ust. 1 pkt 2 lit. b
Rys:	PRZEKRÓJ NORMALNY		
			Listopad 2005

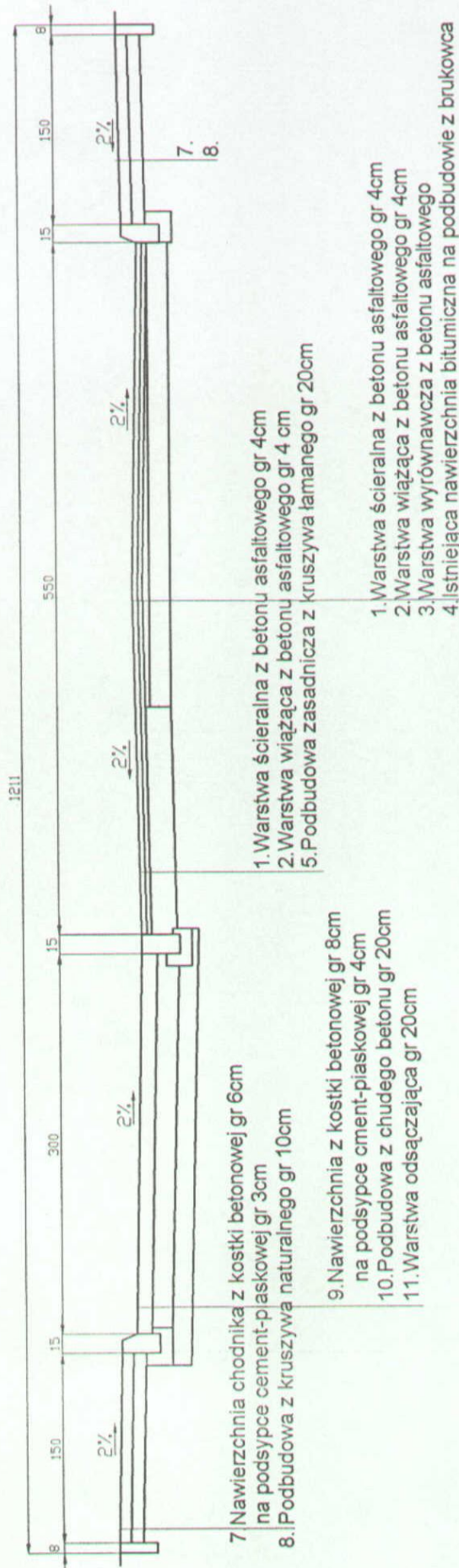
# Niedanowo - przekrój z lewostronnym chodnikiem



STAROSTWO POWIATOWE  
13-100 Nidzica  
ul. Traugutta 23  
tel./fax 625-32-79

Obiekt:	PRZEBUDOWA DROGI POWIATOWEJ NR 1552 N ZAKRZEWO - ZALESIE - ZABOROWO		Nr.Rys. 5
Lokalizacja:	km 0+000 do km 7+120		Skala: 1:50
Inwestor:	POWIATOWY ZARZĄD DRÓG W NIDZICY		Listopad 2005
Rys:	PRZEKRÓJ NORMALNY		
Projektant:	 Inż. Andrzej Roman upi. crosowe nr 278/84/0L I nr 278/84/0L 82 ust. 2 pkt 2; 85 ust. 1; 87/13.13.ust. 1 pkt 1.		


## Zalesie - przekrój przez zatonie autobusową str. lewa



STAROSTWO POWIATOWE  
13-100 Nidzica  
ul. Traugutta 23  
tel./fax 625-32-79

Obiekt:	PRZEBUDOWA DRÓGI POWIATOWEJ NR 1552 N		
Lokalizacja:	ZAKRZEWO - ZALESIE - ZABOROWO		
Inwestor:	km 0+000 do km 7+120	skala:	1 : 50
Rys:	POWIATOWY ZARZĄD DRÓG W NIDZICY	Nr.rys:	6
Projektant:	PRZEKRÓJ NORMALNY	inż. Andrzej Roman upr. drogowy nr 278/94/0L I nr 279/94/0L §2 ust. 2 pkt 2; §5 ust. 1; §7 i §8 ust. 1 pkt 1 i 2	
		Listopad 2005	

# Zalesie - obustronny chodnik



- 1. Warstwa ścieralna z betonu asfaltowego gr 4cm
- 2. Warstwa wiążąca z betonu asfaltowego gr 4 cm
- 5. Podbudowa zasadnicza z kruszywa łamanego gr 20cm

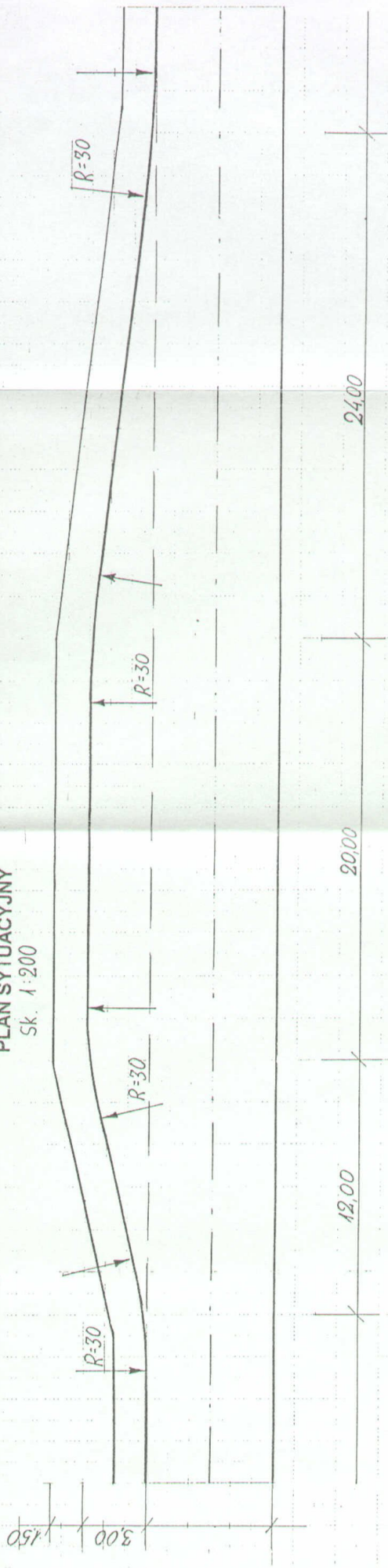
- 1. Warstwa ścieralna z betonu asfaltowego gr 4cm
- 2. Warstwa wiążąca z betonu asfaltowego gr 4cm
- 3. Warstwa wyrównawcza z betonu asfaltowego
- 4. Istniejąca nawierzchnia bitumiczna na podbudowie z brukowca

- 7. Nawierzchnia chodnika z kostki betonowej gr 6cm na podłożu cement-piaskowej gr 3cm
- 8. Podbudowa z kruszywa naturalnego gr 10cm


STAROSTWO POWIATOWE  
13-100 Nidzica  
ul. Traugutta 23  
tel./fax 625-32-79

Objekt:	PRZEBUDOWA DRÓGI POWIATOWEJ NR 1552 N ZAKRZEWO - ZALESIE - ZABOROWO	
Lokalizacja:	km 0+000 do km 7+120	skala: 1 : 50
Inwestor:	POWIATOWY ZARZĄD DRÓG W NIDZICY	Nr.rys: 7
Rys:	PRZEKRÓJ NORMALNY	Listopad 2005
Projektant:	inż. Andrzej Roman upr. drogowy nr 278/94/0L I nr 279/94/0L §2 ust. 2 pkt 2; §5 ust. 1; §7, §13 ust. 1 pkt 2 lit b	

PLAN SYTUACYJNY  
Sk. 1:200



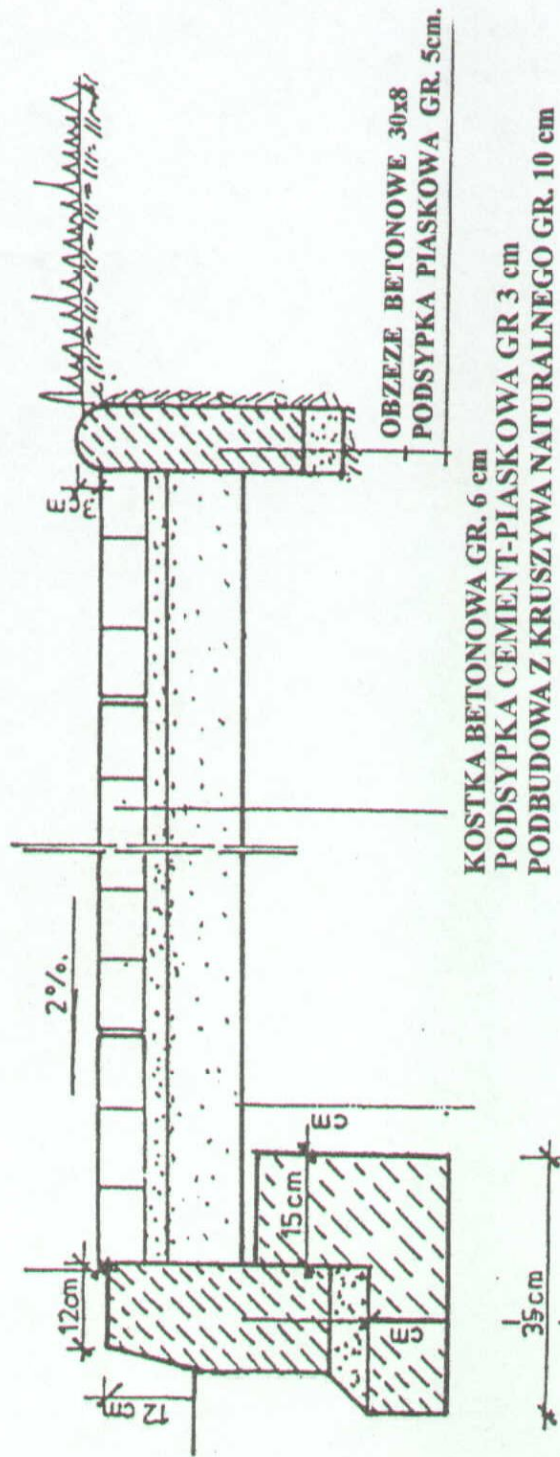
PRZEKRÓJ NORMALNY  
1:50



Obiekt:	PRZEBUDOWA DRUGI POWIATOWEJ NR 1552 N
Lokalizacja:	ZAKRZEWO - ZALESIE - ZABOROWO
Investor:	km 0+000 do km 7+120
Rys:	POWIATOWY ZARZĄD DRÓG W NIDZICY
Projektant:	GEOMETRIA ZATOKI AUTOBUSOWEJ
	Inż. Andrzej Roman ul. Traugutta 23, 13-100 Nidzica tel. 625 32 78, fax 625 32 79 NIP 621 303 100, REGON 141330314
	Nr. Rys. 1
	Skala: 1:200
	Listopad 2005



KONSTRUKCJA CHODNIKA

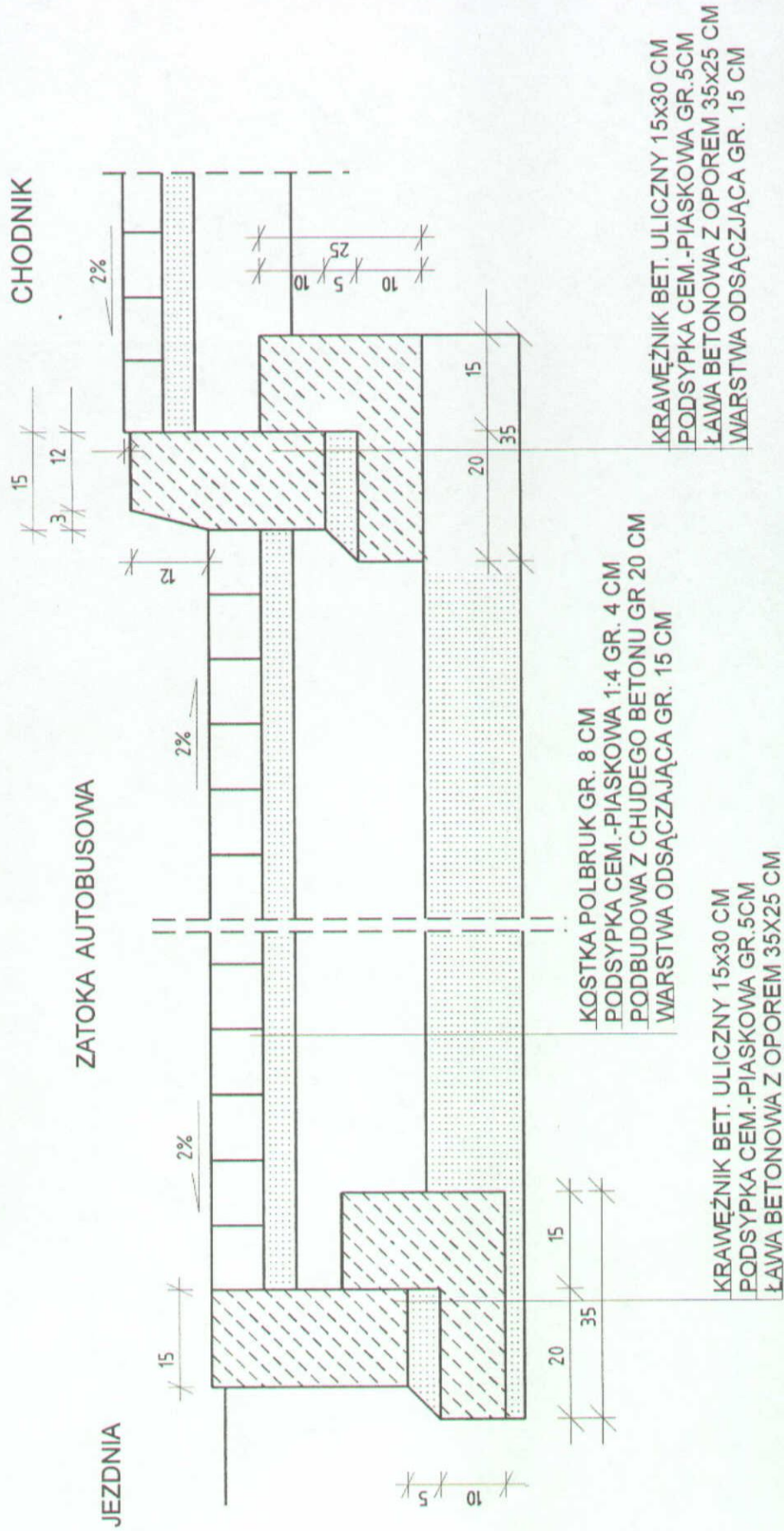


KRAWIEZNIK BETON. ULICZNY 15x30cm.  
PODSYPKA CEMENT.- PIASKOWA GR. 5 cm.  
LAWA BETONOWA Z OPOREM B-15

STAROSTWO POWIATOWE  
13-100 Nidzica  
ul. Traugutta 23  
tel./fax 625-32-79

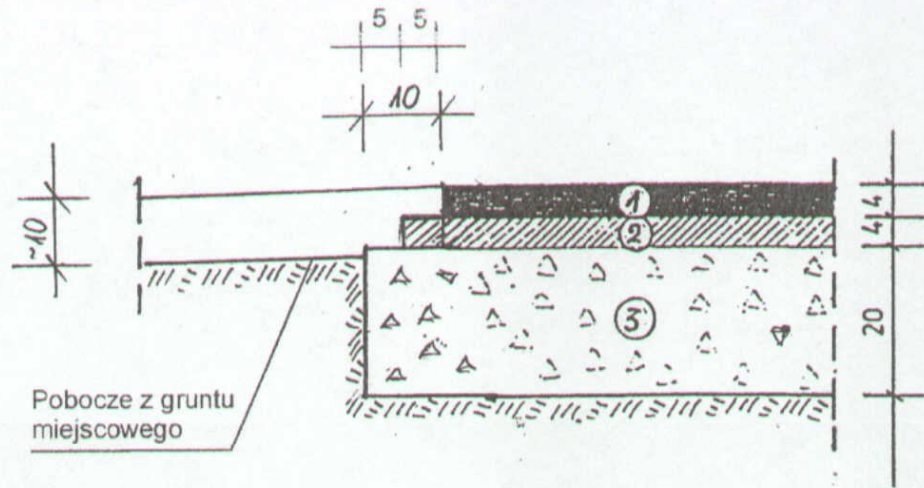
Objekt:	PRZEBUDOWA DROGI POWIATOWEJ NR 1552 N ZAKRZEWO - ZALESIE - ZABOROWO	Nr.Rys.	2
Lokalizacja:	km 0+000 do km 7+120	Rys:	Skala:
Inwestor:	POWIATOWY ZARZĄD DRÓG W NIDZICY	Projektant:	1:10
Rys:	SZCZEGÓŁ KONSTRUKCYJNY		10
Projektant:	inż. Andrzej Roman ul. drogowej nr 278/94/0L 101 279794/0L 82 ust. 2 pkt 2; 85 ust. 1; 87 i 813 ust. 3 lit. b	Listopad	2005

SZCZEGÓŁ KONSTRUKCYJNY

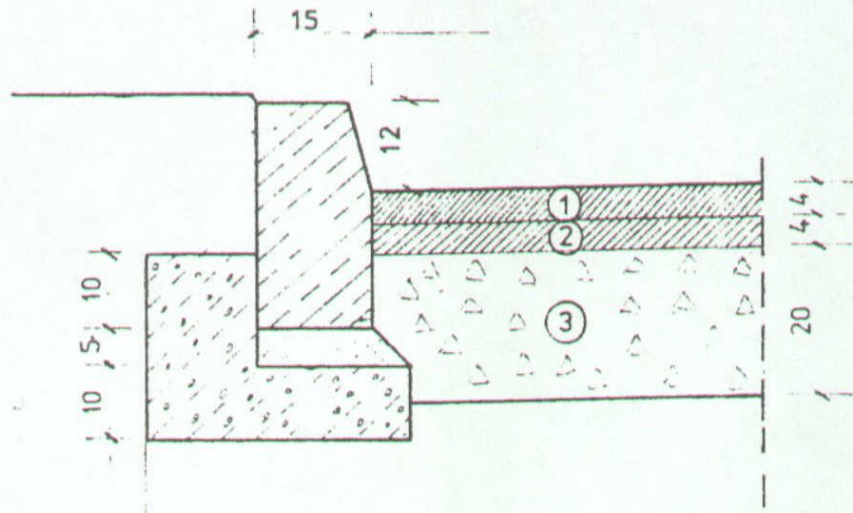


Obiekt:	PRZEBUDOWA DROGI POWIATOWEJ NR 1552 N
Lokalizacja:	ZAKRZEWO - ZALESIE - ZABOROWO
Investor:	km 0+000 do km 7+120
Rys:	POWIATOWY ZARZĄD DRÓG W NIDZICY
Projektant:	SZCZEGÓŁ KONSTRUKCYJNY
Nr.Rys.	3
Skala:	1:10
Projektant:	inż. Andrzej Roman
Projektant:	ul. drogowe nr 278/84/0L
Projektant:	1 nr 219/94/0L
Projektant:	§2 ust.2 pkt 2; §5 ust.1;
Projektant:	§7 i §15 ust.1 pkt 3 lit. b
Projektant:	
Projektant:	Listopad 2005


PRZEKRÓJ DROGOWY



PRZEKRÓJ ULICZNY

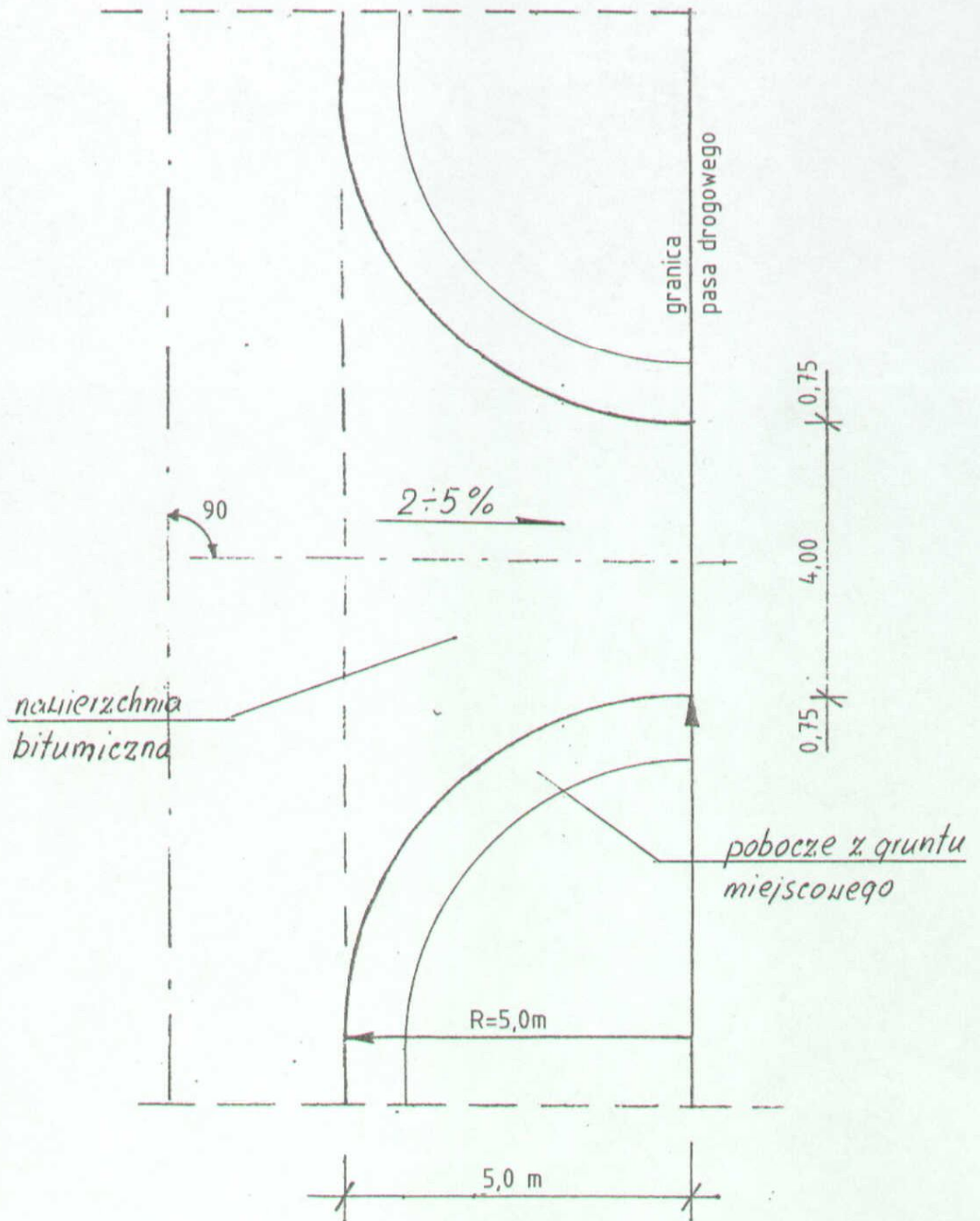



1. warstwa ścieralna z betonu asfaltowego
2. warstwa wiążąca z betonu asfaltowego
3. podbudowa z kruszywa łamanego stabilizowanego mechanicznie

Obiekt:	PRZEBUDOWA DRogi POWIATOWEJ NR 1552 N ZAKRZEWO - ZALESIE - ZABOROWO	
Lokalizacja:	km 0+000 do km 7+120	Nr.Rys. 1
Inwestor:	POWIATOWY ZARZĄD DRÓG W NIDZICY	Skala:
Rys:	SZCZEGÓŁ KONSTRUKCYJNY	1:40
Projektant:	 inż. Andrzej Roman upr. drogowy nr 278/94/OL I nr 279/94/OL §2 ust.2 pkt 2; §5 ust.1; §7 i §13 ust.1 pkt 3 lit. b	Listopad 2005

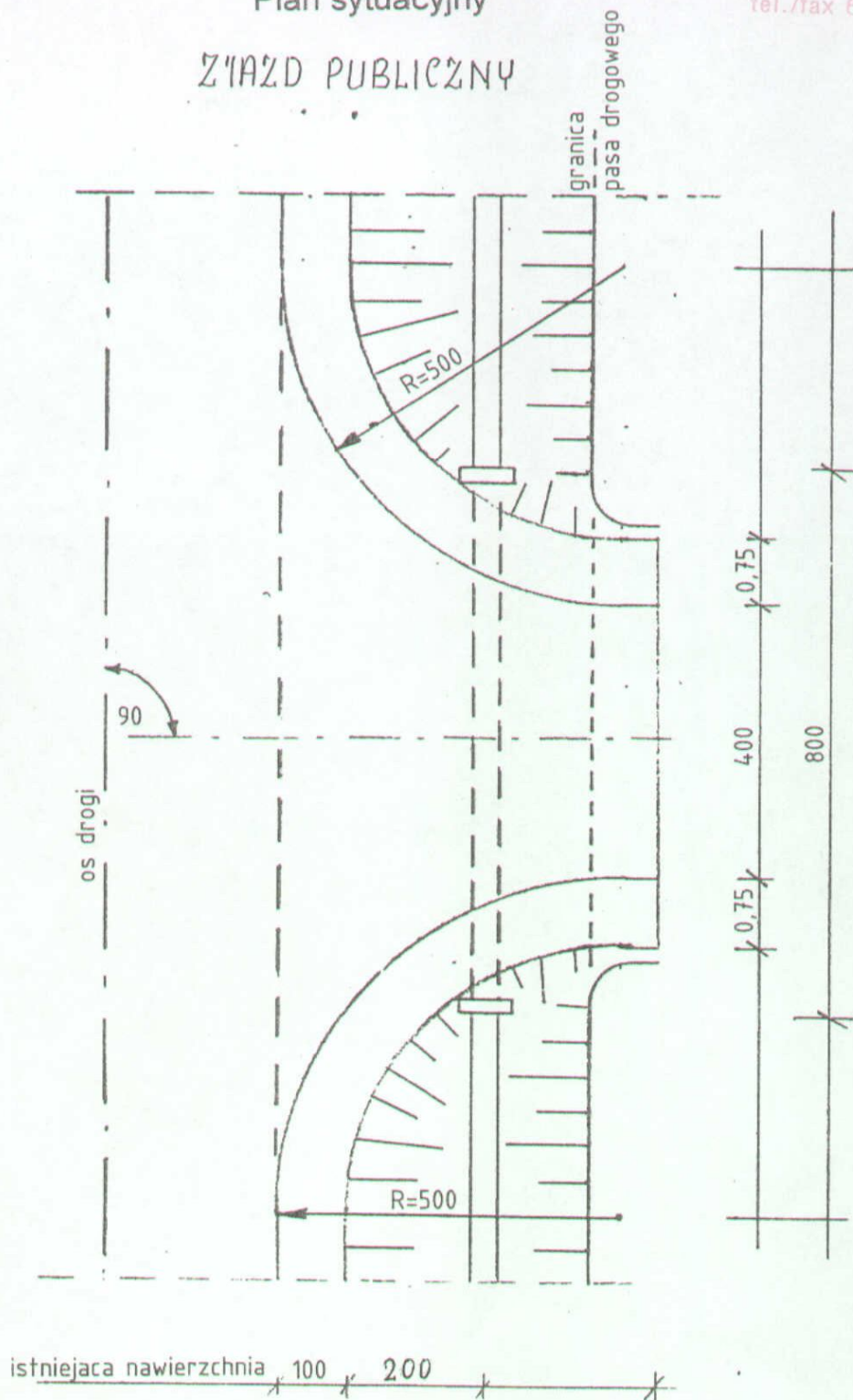
Plan sytuacyjny


ZJAZD PUBLICZNY

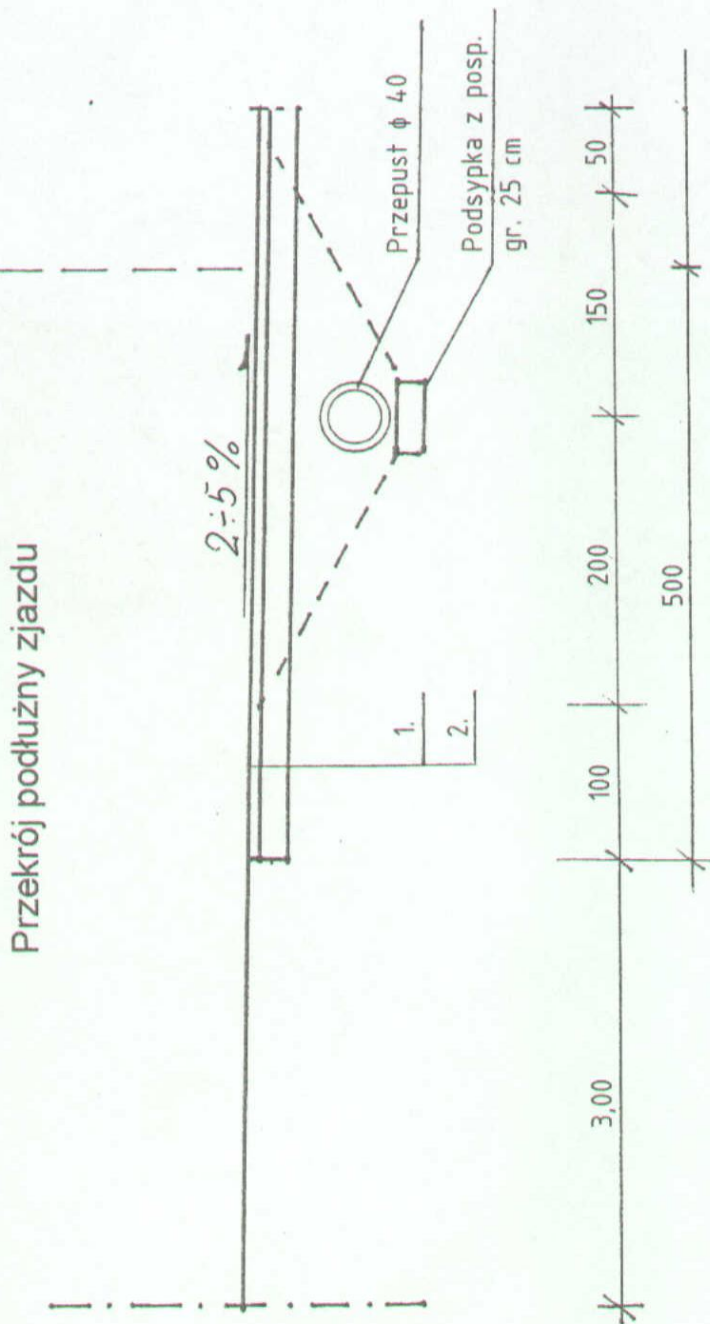


Obiekt:	PRZEBUDOWA DROGI POWIATOWEJ NR 1552 N ZAKRZEWO - ZALESIE - ZABOROWO	
Lokalizacja:	km 0+000 do km 7+120	Nr.Rys. 1
Inwestor:	POWIATOWY ZARZĄD DRÓG W NIDZICY	Skala:
Rys:	ZJAZD GOSPODARCZAY	1:100
Projektant:	 inż. Andrzej Roman upr. drogowo nr 278/94/OL I nr 278/94/OL §2 ust.2 pkt 2; §5 ust.1; §7 i §13 ust.1 pkt 3 lit. b	Listopad 2005

Plan sytuacyjny  
ZJAZD PUBLICZNY



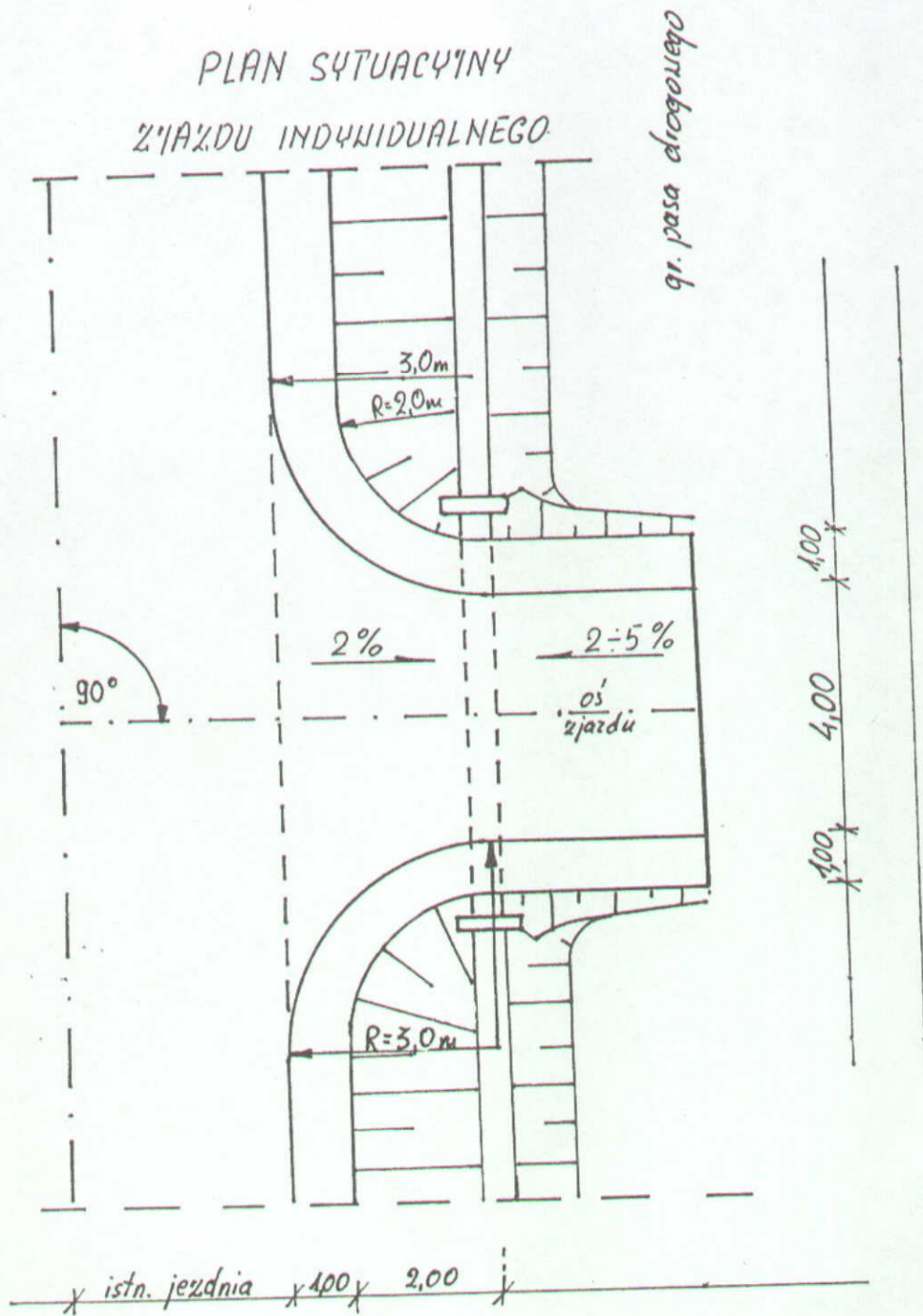
Obiekt:	PRZEBUDOWA DROGI POWIATOWEJ NR 1552 N ZAKRZEWO - ZALESIE - ZABOROWO	
Lokalizacja:	km 0+000 do km 7+120	Nr.Rys. 2
Inwestor:	POWIATOWY ZARZĄD DRÓG W NIDZICY	Skala: 1:100
Rys:	ZJAZD GOSPODARCZY	Listopad 2005
Projektant:	 inż. Andrzej Roman Urz. drogowe nr 278/94/OL I nr 279/94/OL §2 ust.2 pkt2; §6 ust.1; §7 i §13 ust.1 pkt3 lit. b	




1. Nawierzchnia z betonu asfaltowego gr. 4 cm
2. Podbudowa z kruszywa łamanego

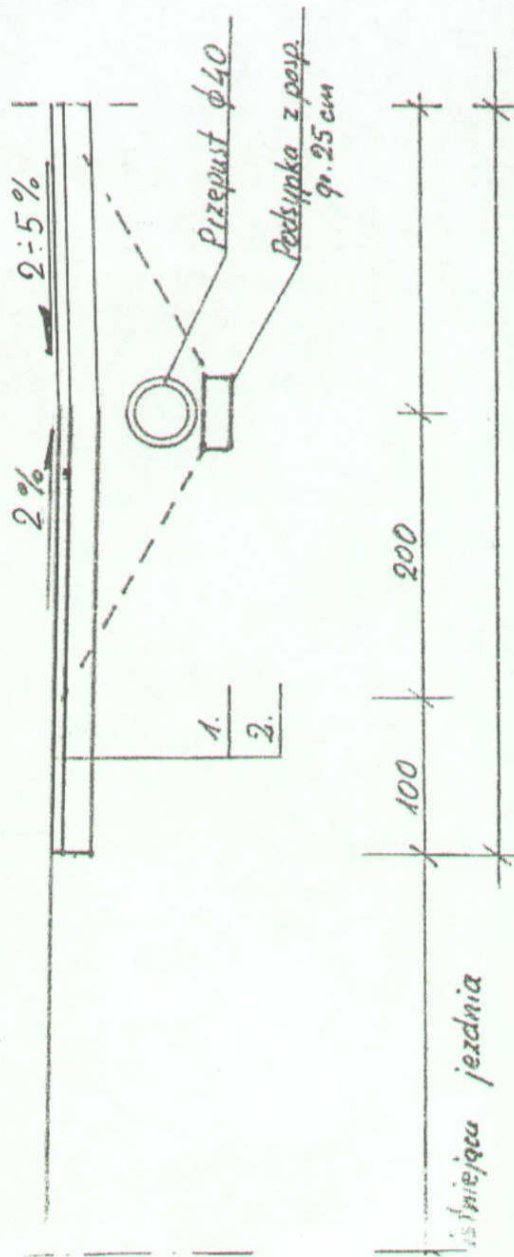
Obiekt:	PRZEBUDOWA DROGI POWIATOWEJ NR 1552 N ZAKRZEWO - ZALESIE - ZABOROWO		
Lokalizacja:	km 0+000 do km 7+120	Nr.Rys.	3
Investor:	POWIATOWY ZARZĄD DRÓG W NIDZICY	Skala:	1:50
Rys:		Projektant:	inż. Andrzej Roman upr. drogowy nr 279/94/OL I nr 279/94/OL §2 ust.2 pkt 2, §5 ust.1; §7 i §13 ust.1 pkt 3 lit. b
			Listopad 2005

PLAN SYTUACYJNY  
ZJAZDU INDYWIDUALNEGO



Obiekt:	PRZEBUDOWA DROGI POWIATOWEJ NR 1552 N ZAKRZEWO - ZALESIE - ZABOROWO	
Lokalizacja:	km 0+000 do km 7+120	Nr.Rys. 4
Inwestor:	POWIATOWY ZARZĄD DRÓG W NIDZICY	Skala:
Rys:	ZJAZD GOSPODARCZY	1:100
Projektant:	 inz. Andrzej Roman upr. drogowo nr 278/94/OL I nr 279/94/OL 62 ust. 2 pkt 2; 55 ust. 1; 97-973 ust. 1 pkt 3 lit. b	Listopad 2005

ZIĄZD INDYWIDUALNY

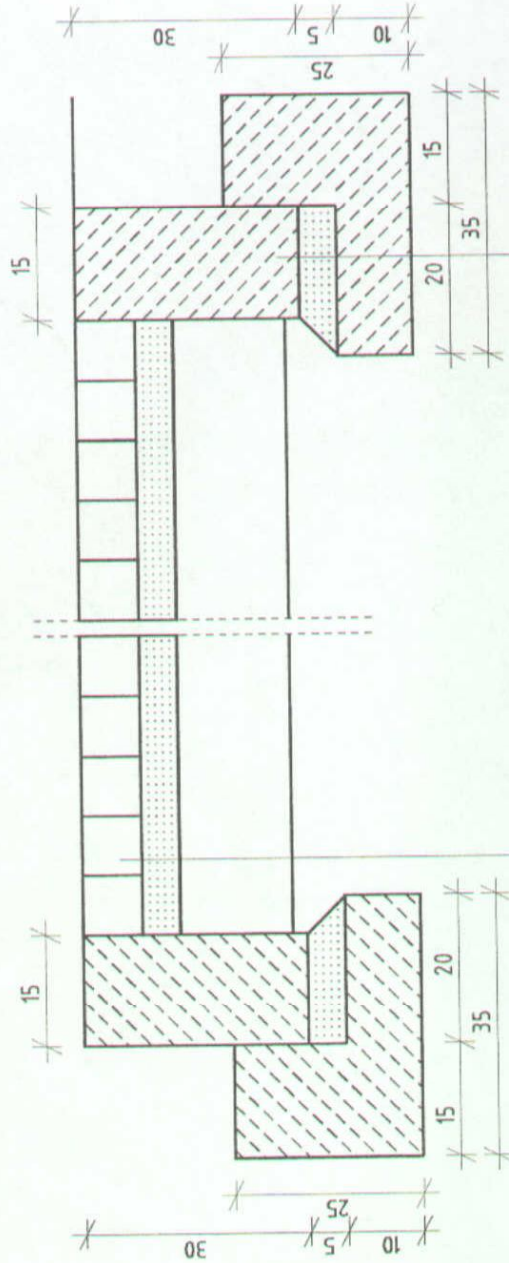


- 1 Nawierzchnia z kostki betonowej gr. 8 cm  
na podsypce cement-piask. gr. 5 cm.
- 2 Podbudowa z kruszywa łamanego  
grubości 15 cm.

Objekt:	PRZEBUDOWA DRÓGI POWIATOWEJ NR 1552 N ZAKRZEWO - ZALESIE - ZABOROWO	
Lokalizacja:	km 0+000 do km 7+120	
Inwestor:	POWIATOWY ZARZĄD DRÓG W NIDZICY	
Rys:	ZJAZD GOSPODARCZY	
Projektant:	<p>ipr. Andrzej Roman</p> <p>upi. drogowy nr 278/94/01</p> <p>1 nr 2799/010L</p> <p>82 ul. 2 pkt 2, 82-001-11</p>	
Nr.Rys.	5	Skala: 1:50
Listopad 2005		



KONSTRUKCJA ZJAZDU

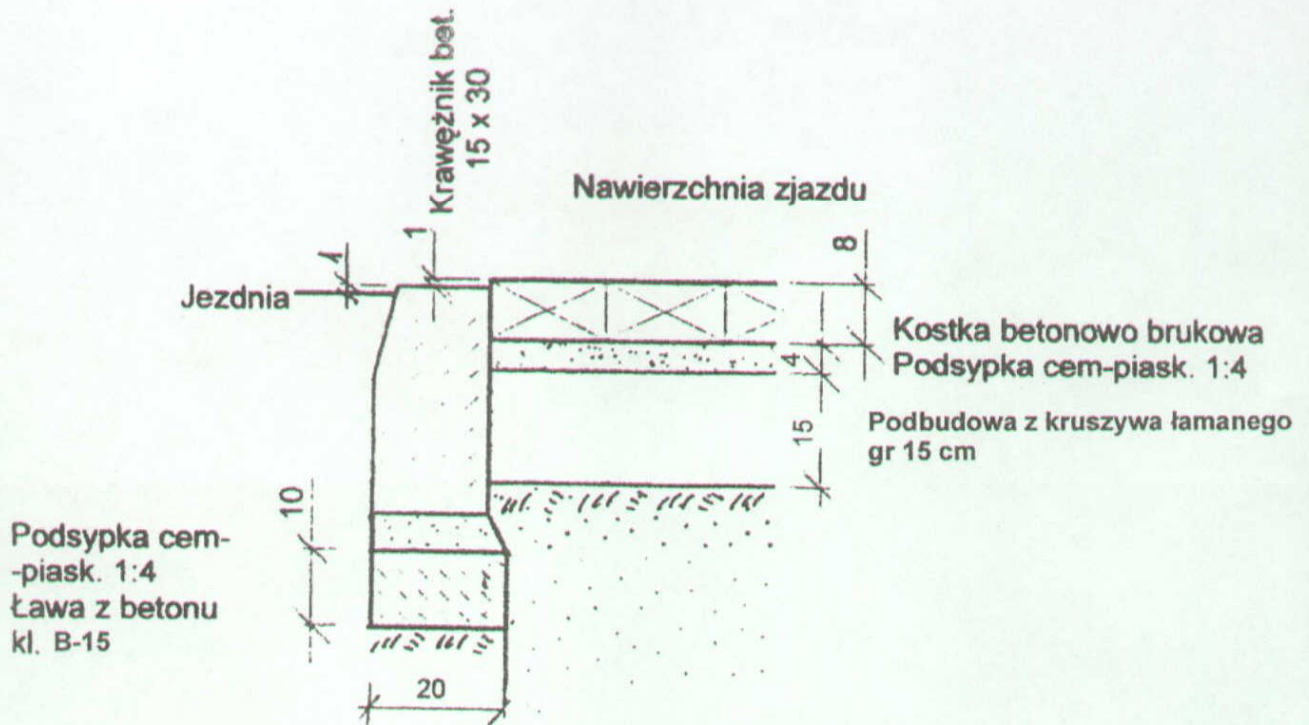



KOSTKA POLBROK GR 8 CM  
PODSYPKA CEM.-PIASK. 1:4 GR 5CM  
PODBUDOWA Z KRUSZYWA ŁAMANEGO GR 15CM

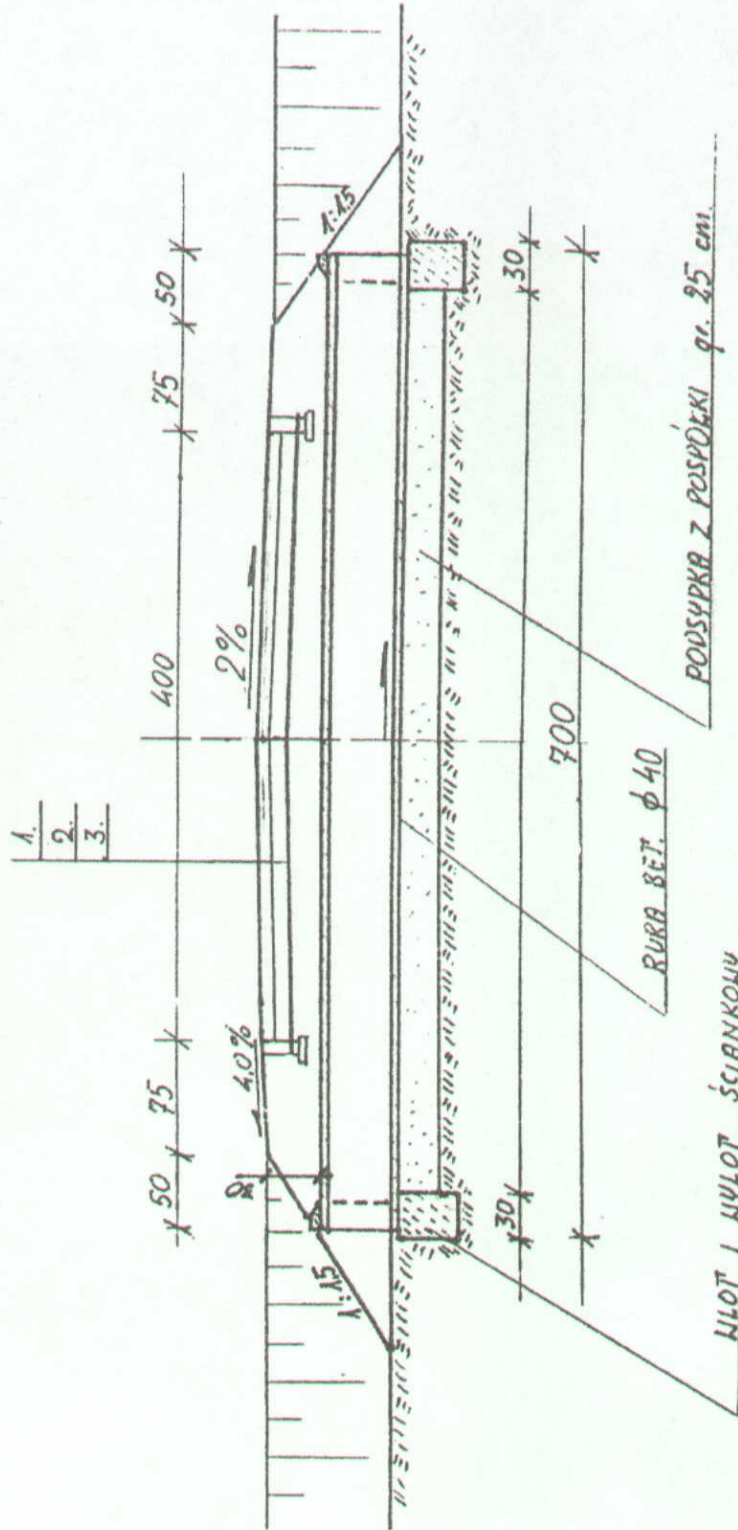
KRAWĘŻNIK BETONOWY 15x30CM  
PODSYPKA CEM.-PIASK 1:4 GR 5CM  
ŁAWA BETONOWA Z OPOREM B-15

Obiekt:	PRZEBUDOWA DROGI POWIATOWEJ NR 1552 N ZAKRZEWO - ZALESIE - ZABOROWO		
Lokalizacja:	km 0+000 do km 7+120		
Inwestor:	POWIATOWY ZARZĄD DRÓG W NIDZICY		
Rys:	SZCZEGÓŁ KONSTRUKCYJNY		
Projektant:	<p>inż. Andrzej Roman upr. drogowo nr 278/94/01 I nr 229/94/01 S2 ust. 2 pkt 2, 85 ust. 3, § 7.15.13 ust. 1</p>		
Nr.Rys.	6		Skala:
	1:100		Listopad 2005

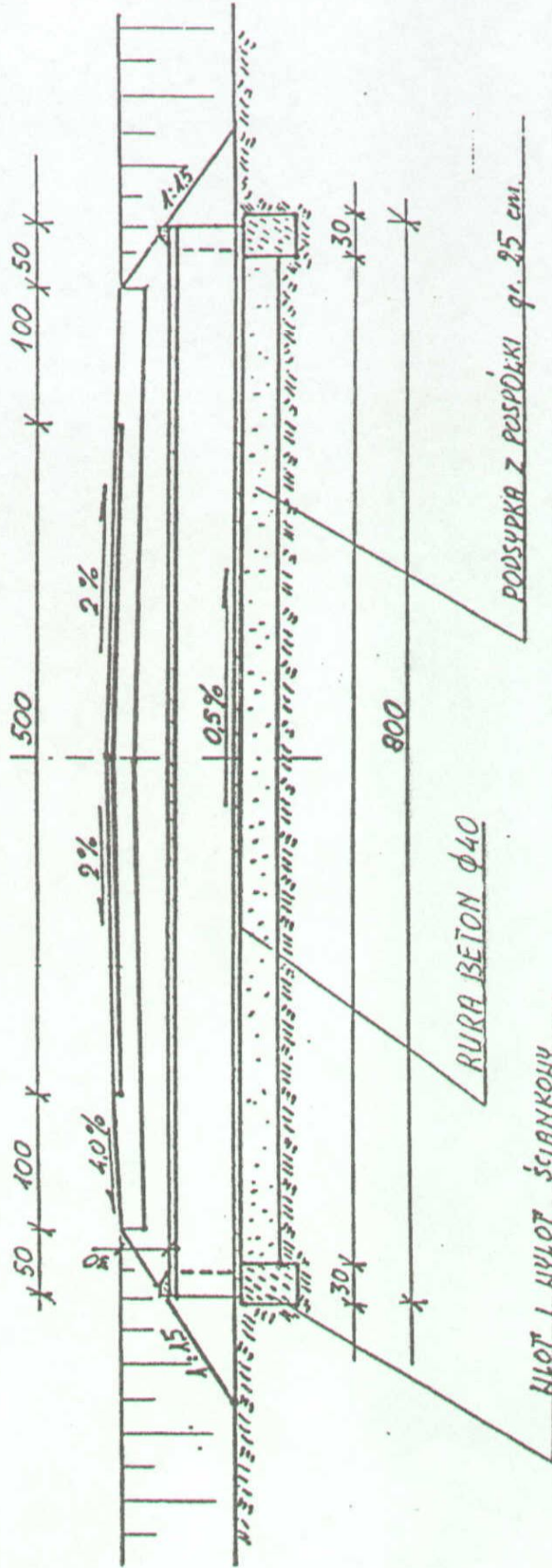
### Zjazd gospodarczy



Obiekt:	PRZEBUDOWA DROGI POWIATOWEJ NR 1552 N ZAKRZEWO - ZALESIE - ZABOROWO	
Lokalizacja:	km 0+000 do km 7+120	Nr.Rys. 7
Inwestor:	POWIATOWY ZARZĄD DRÓG W NIDZICY	Skala:
Rys:	SZCZEGÓŁ KONSTRUKCYJNY	1:100
Projektant:	 inż. Andrzej Roman upr. drogowo nr 278/94/OL I nr 279/94/OL §2 ust.2 pkt 2; §5 ust. 1; §7 i §13 ust. 1 pkt 3 lit. b	Listopad 2005



Obiekt:	PRZEBUDOWA DRUGI POWIATOWEJ NR 1552 N ZAKRZEWO - ZALESIE - ZABOROWO	Nr.Rys.	1
Lokalizacja:	km 0+000 do km 7+120	Skala:	1:50
Inwestor:	POWIATOWY ZARZĄD DRÓG W NIDZICY	Projektant:	inż. Andrzej Roman opt. drogowy nr 278/94/0L i nr 279/94/0L S2 ust. 2 pkt 2; S5 ust. 1; S7 i S13 ust. 1 pkt 3 lit. b
Rys:	PRZEPUST POD ZJAZDEM	Listopad	2005

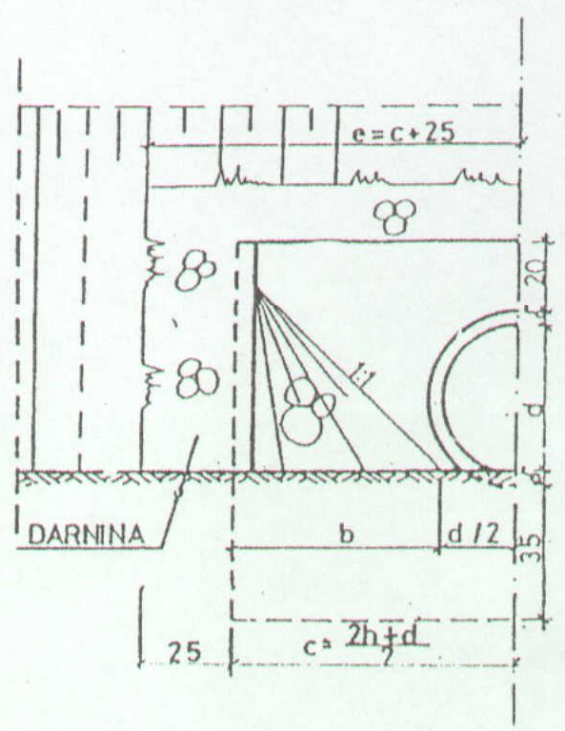
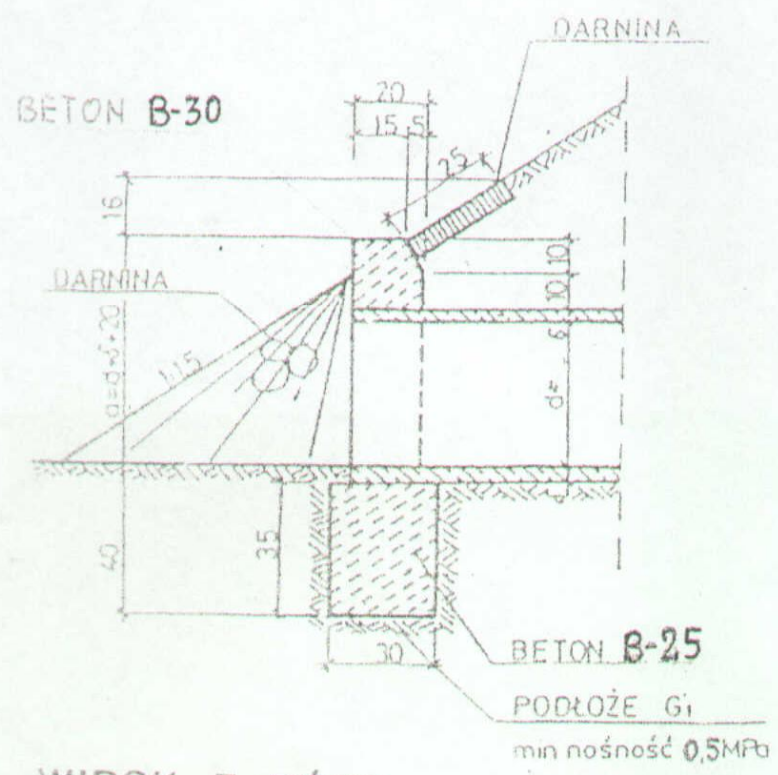


Obiekt:	PRZEBUDOWA DRUGI POWIATOWEJ NR 1552 N ZAKRZEWO - ZALESIE - ZABOROWO	Nr.Rys.	2
Lokalizacja:	km 0+000 do km 7+120	Skala:	1:50
Inwestor:	POWIATOWY ZARZĄD DRÓG W NIDZICY	Projektant:	inż. Andrzej Roman upr. drogowani 278/94/0L I nr 279/94/0L §2 ust. 2 pkt 2, §5 ust. 1, §7 i §13 ust. 1 pkt 3 lit. b
Rys:	PRZEPUST POD ZJAZDEM	Liść:	1
Projektant:		Podpis:	
		Data:	Listopad 2005

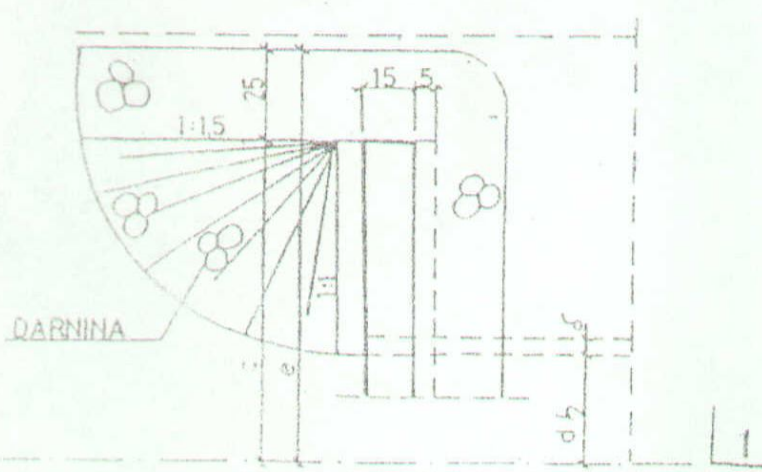
ŚCIANKOWE ZAKOŃCZENIE PRZEPUSTU

PRZEKROJ PODŁUŻNY

WIDOK OD CZOŁA



WIDOK Z GÓRY

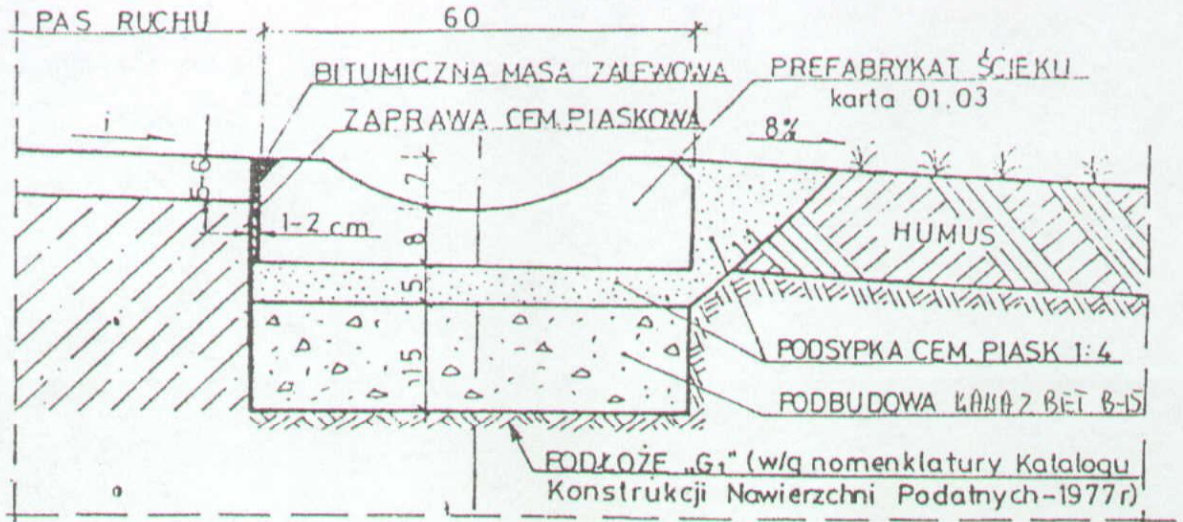


MATERIAŁY I WYMIARY

Średnica rury w cm	Wymiary w cm					Objętość betonu: m <sup>3</sup>		Izolacja pionowa m <sup>2</sup>	Pow. darniowana m <sup>2</sup>
	d	a	b	c	e	fundament	ścianki		
40	42	64	60	80	105	0,17	0,19	2,8	1,1
60	80	88	90	120	145	0,252	0,42	6,6	1,5

Obiekt:	PRZEBUDOWA DROGI POWIATOWEJ NR 1552 N ZAKRZEWO - ZALESIE - ZABOROWO		
Lokalizacja:	km 0+000 do km 7+120	Nr.Rys.	1
Inwestor:	POWIATOWY ZARZĄD DRÓG W NIDZICY	Skala:	1:20
Rys:	SZCZEGÓŁ KONSTRUKCYJNY	Projektant:	inż. Andrzej Roman upr. drogowo nr 278/94/OL i nr 279/94/OL §2 ust. 2 pkt 2; §5 ust. 1; §7 i §13 ust. 1 pkt 3 lit. b
			Listopad 2005

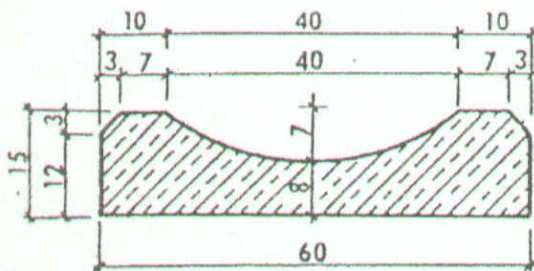
PRZEKRÓJ POPRZECZNY  
1:10




WIDOK Z GÓRY



ŚCIEK DROGOWY „KORYTKOWY”



Obiekt:	PRZEBUDOWA DROGI POWIATOWEJ NR 1552 N ZAKRZEWO - ZALESIE - ZABOROWO	
Lokalizacja:	km 0+000 do km 7+120	Nr.Rys. 2
Investor:	POWIATOWY ZARZĄD DRÓG W NIDZICY	Skala: 1:10
Rys:	SZCZEGÓŁ KONSTRUKCYJNY	Listopad 2005
Projektant:	 inż. Andrzej Roman upr. drogowe nr 278/94/OL nr 279/94/OL §2 ust. 2 pkt 2; §5 ust. 1; §7 i §13 ust. 1 pkt 3 lit. b	